

REGIONE PIEMONTE

PROVINCIA DI BIELLA

**COMUNE DI TOLLEGNO**

**PIANO REGOLATORE CIMITERIALE**

D.P.R. 10.09.1990 n. 285

ELABORATO

**A**

DATA

05.07.2006

SCALA

\*\* \*\* \*

TITOLO DELL'ELABORATO:

**RELAZIONE**

ALLEGATO ALLA DELIBERA C.C. n° \_\_\_\_\_ DEL \_\_\_\_\_

Il Segretario Comunale

Il Responsabile del Procedimento

Il Sindaco

Timbro e firma

Timbro e firma

Timbro e firma

*Dott. Ing. Giorgio Della Barile*

*Studio Tecnico*

*Via Mazzini n°2 13818 Tollegno (Biella)*

*Email giorgiodellabarile@tin.it*

## Punto 01

## DOCUMENTAZIONE RACCOLTA

## [1] I PROVVEDIMENTI PRECEDENTI

Presso gli uffici comunali sono presenti i seguenti atti, elaborati e delibere che vengono allegati in copia nelle parti significative (Elaborato A<sub>1</sub>). Antecedentemente all'anno 1901, anno di richiesta e progettazione dell'attuale sito cimiteriale, non è stata reperita alcuna documentazione relativa ai vecchi siti cimiteriali ora completamente dismessi, mentre per l'unico sito cimiteriale del Capoluogo il materiale raccolto risulta complessivamente completo ed esauriente anche se non sempre, negli elaborati grafici progettuali, coerente con il costruito a causa di varianti in corso d'opera di cui si è reperita solo la parte contabile.

## DOCUMENTAZIONE DELL'ARCHIVIO COMUNALE

1901	Richiesta costruzione nuovo sito cimiteriale
1901	Progetto nuovo cimitero (geom Vialardi Pietro di Biella) comprensivo del tratto della attuale strada provinciale per Miagliano dalla vecchia strada pedonale all'incrocio con via Marconi
1901-1904	Costruzione cimitero, D.L. e contabilità
1933	Ampliamento del Cimitero (corona semicircolare) a firma geom. Ottino Giovanni di Tollegno
1936	Ampliamento del Cimitero (completamento corona semicircolare e campo primo) a firma geom. Ottino Giovanni di Tollegno
1936-1940	Realizzazione ampliamenti
1940	Collaudo ampliamento
1952	Sgombero frana su attuale strada provinciale per Miagliano e ripristino area ingresso sito cimiteriale
1959-1962	Ampliamento colombari ex cappella/colombario con costruzione di 88 cripte mortuarie (geom. Ottino Giovanni di Tollegno)
1962/1965	Lavori di manutenzione (rifacimento intonaci, controllo tetti, cambio gronde) D.L. e contabilità
1965/1970	Ampliamento area cimiteriale e nuovo piazzale antistante (arch. Franco Nosengo e ing. Alberto Treves di Biella) – variante per aggiunta di nuovi loculari nel 1967
1973	Costruzione nuovi loculari e sopraelevazione ossario esistente
1986-1990	Ampliamento sito cimiteriale e nuovi blocchi loculari/ossari (arch. Guabello Massimo di Mongrando)
1994	Approvazione (Del. C.C. n.47 del 25.11.94) Regolamento di polizia mortuaria in seguito al parere U.S.S.L. n.47 del 03.02.1994
1995	Approvazione (Del. C.C. n.5 del 03.03.95) Regolamento di polizia mortuaria in seguito al nota A.S.R. n.3084 del 07.02.1995 sul regolamento approvato il 25.11.1994
1997-1998	Richiesta ed autorizzazione riduzione fascia di rispetto (riduzione non recepita nel nuovo S.U.G.)
1998-2002	Ampliamento sito cimiteriale e nuovi blocchi loculari (arch. Valz Blin di Biella)
2000	Pratica autorizzativa ed autorizzazione allo scarico servizio igienico sito cimiteriale – relativi lavori di realizzazione (ufficio tecnico comunale)
2004	Determinazione tariffe relativa alle concessioni (Del. G.C. n.89 del 22.12.04)
2005	Approvazione nuovo Regolamento Polizia Mortuaria e Cimiteriale (Del.G.C. n.37 del 28.09.05)
2005	Parere A.S.L. di Competenza sul nuovo Regolamento Polizia Mortuaria e Cimiteriale (n. 36506 del 19.12.2005)
2006	Controdeduzioni uffici comunali al parere A.S.L. (prot. 2899 del 26.04.2006)
2006	Conferma A.S.L.di parere negativo al nuovo Regolamento Polizia Mortuaria e Cimiteriale (n. 14561 del 18.05.2006) e rigetto controdeduzioni comunali

Nell'archivio comunale è stata quindi reperita la documentazioni indicante la realizzazione del sito cimiteriale nella attuale posizione; il nucleo originario è coincidente con parte dei campi di inumazione ancora presenti in quello che gli elaborati comunali più recenti definiscono "campo secondo" e comprende anche la realizzazione di parte dei blocchi loculari presenti e di una cappella/colombario ove oggi si trovano gli ossari/cinerari più antichi.

## [2] ESTRATTO P.R.G. VIGENTE

In Elaborato A<sub>3</sub> si riporta estratto del P.R.G.C. vigente, approvato con delibera della Giunta Regionale n°26-2843 del 15.05.2006, relativa alle varianti di cui alle DD.CC. n.6 del 26.03.2004, n.20 del 12.07.2004 e n.17 del 29.06.2005

## [3] ESTRATTO DELLE N.T.A. VIGENTI

In Elaborato A<sub>3</sub> si riporta estratto delle NTA vigenti relative alle fasce di rispetto, alle aree ed ai vincoli relativi al sito cimiteriale.

## [4] CARATTERISTICHE GEOLOGICHE DEL TERRENO

La documentazione inerente il sito cimiteriale risulta sfornita di studi geologici puntuali; risultano quindi validi per il presente piano gli studi approntati per lo Strumento Urbanistico Generale che ne classificano l' idoneità per il cimitero del Capoluogo in classe II.

Durante le lavorazioni riguardanti i lavori di riordino ed ampliamento delle aree cimiteriali, con la creazione di nuovi campi di inumazione, i progetti esecutivi delle nuove opere dovranno essere accompagnati da relazione geologico-tecnica redatta ai sensi del D.M. 11/3/88.

### Punto 02

## IL CIMITERO DI TOLLEGNO

### [1] DESCRIZIONE GENERALE DELLE AREE

Il Comune di Tollegno è dotato di un unico sito cimiteriale posto all'inizio della strada provinciale per Miagliano in corrispondenza dell'incrocio di questa con la strada provinciale per Adorno (via Marconi), in zona periferica rispetto al nucleo abitato.

Realizzato, come si evince dalla documentazione raccolta, a partire dal 1901, è stato oggetto di successivi ampliamenti ed adeguamenti, di cui l'ultimo nel 2002. Attualmente le aree disponibili offrono la possibilità di effettuare un completo riordino per l'adeguamento normativo. Non è dunque necessario prevedere ad integrazione un ampliamento, ad eccezione di un piccolo numero di cellette ossario/cinerario; il tutto volto a soddisfare, nell'ambito della norma, le necessita ricettive (vd. dettagli al Capo II).

Come si nota dalle planimetrie e dal servizio fotografico allegati, il cimitero è posto su un unico livello in lieve pendenza da nord-ovest verso il basso a sud-est.

La realizzazione, in concomitanza dei vari ampliamenti, di 3 percorsi longitudinali che suddividono l'area cimiteriale permettendo la realizzazione di azionamenti centrali, fa sì che il sito cimiteriale sembri suddiviso in due padiglioni differenti, quello della corona semicircolare, raggiungibile dal blocco ossari, e quello principale che comprende il nucleo antico e tutti gli ampliamenti successivi al 1936; i campi di inumazione sono posti in due aree, nella parte più antica con una ripartizione in 4 campi e pendenza verso sud-est e nell'area di ingresso in 2 blocchi da 3 campi realizzati nei lavori di ampliamento più recenti.

Quanto previsto in questo piano è sufficiente a risolvere le eventuali problematiche del sito.

Il cimitero risulta mantenuto in buono stato e dotato di parte delle strutture necessarie: può contare su approvvigionamento di acqua sebbene non potabile, in quanto derivante da una roggia superficiale, e con una rete che non copre tutta l'area cimiteriale, un adeguato impianto di scarico delle acque superficiali e delle acque reflue, servizi igienici che tuttavia non sono accessibili a portatori di handicap; sono presenti una camera mortuaria che attualmente funge anche da deposito di osservazione (come permesso dal D.P.R.285/90 all'art.64 comma3, utilizzando la camera mortuaria presente) e locale custode, un locale di sgombero ed un deposito parzialmente coperto; mancano la cappella, un locale custode indipendente, e servizi igienici accessibili anche a portatori di handicap motori.

E' necessaria la realizzazione di nuovi ossario e cinerario comune, attualmente siti in unico vano di geometrie e impermeabilizzazione non note, all'interno del blocco ossari/cinerari più antico. E' necessaria la verifica finale delle documentazioni tutte di certificazione dell'impianto elettrico e/o la resa a norma.

Si nota buona cura nella conservazione del sito, sia delle aree pubbliche che nella maggioranza di quelle private.

Limitate in numero sono le barriere architettoniche, presenti praticamente solo sulla base della pavimentazione inghiaia e della mancanza di adeguati servizi igienici; tutti i loculari, se si intervenisse con adeguata pavimentazione a raso o comunque raccordandoli secondo le prescrizioni normative, potrebbero essere agevolmente resi agibili.

Il perimetro esterno è per metà definito dalla parete esterna dei loculari e delle cappelle private; per la restante parte da una cinta muraria che, oltre a non raggiungere in tutti i punti l'altezza minima di 2,50m, ha inoltre una geometria tale da

non impedire né la vista né l'accesso ad animali di piccola taglia: gli ampliamenti realizzati dal 1965 in poi infatti sono stati perimetrali con una muratura a blocchi in c.a. verticali sfalsati che creano tra un blocco e l'altro un interstizio aperto. Sugli altri lati solo per tratti brevi non è per tutta la lunghezza del suo sviluppo maggiore di 2,5 m (normalmente in corrispondenza di campi di inumazione privati in cui si è quindi mantenuta la muratura originaria del 1901).

E' inoltre presente una ulteriore non conformità alla legislazione vigente in materia di recinzioni cimiteriali: le cancellate di ingresso che presentano tutte inferriate a maglie sfalzate hanno una luce dalla soglia troppo elevata; non devono permettere il passaggio di animali anche di taglia piccola e devono fare da schermo visivo verso l'interno del sito.

## [2] VIE DI ACCESSO

Come è possibile notare dalla cartografia allegata, vi sono 3 ingressi al cimitero di cui tuttavia solo quello principale aperto al pubblico. L'ingresso principale è composto da un cancello carraio ad apertura manuale ed uno pedonale ad apertura automatizzata e temporizzata; il vecchio ingresso pedonale del nucleo antico verso la strada provinciale per Miagliano è in legno e sempre chiuso, mentre il terzo ingresso è un cancello carraio realizzato con l'ultimo ampliamento verso l'area verde vicino al torrente ma chiuso e non agibile in quanto vi è un dislivello tra la quota del piano del cimitero e quella esterna di circa un metro.

## [3] PARCHEGGI

Attualmente vicino all'ingresso principale vi è l'unico parcheggio con n. 25-30 posti auto: tutti i posti tuttavia non sono regolamentati con la demarcazione a terra, manca inoltre una opportuna segnaletica verticale per la circolazione. L'Amministrazione ha affidato l'incarico di redigere la progettazione di risistemazione di tutta l'area esterna posta di fronte al cimitero, per cui il presente piano darà alcune linee guida con le richieste minime, necessarie al professionista incaricato per lo svolgimento del proprio lavoro.

## [4] SPAZI E VIALI PER IL TRAFFICO INTERNO

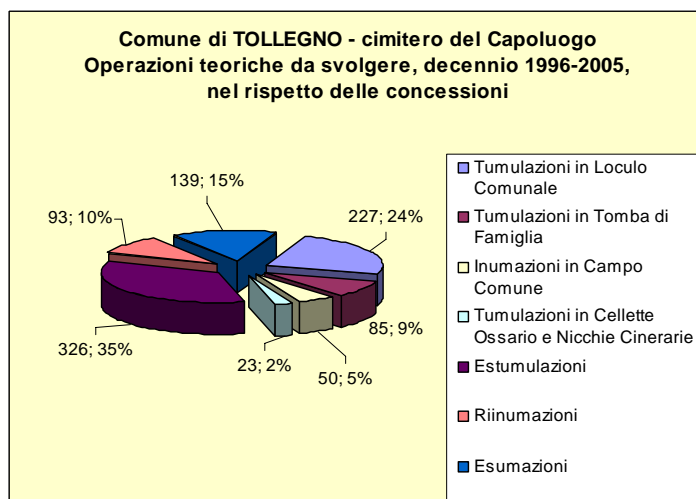
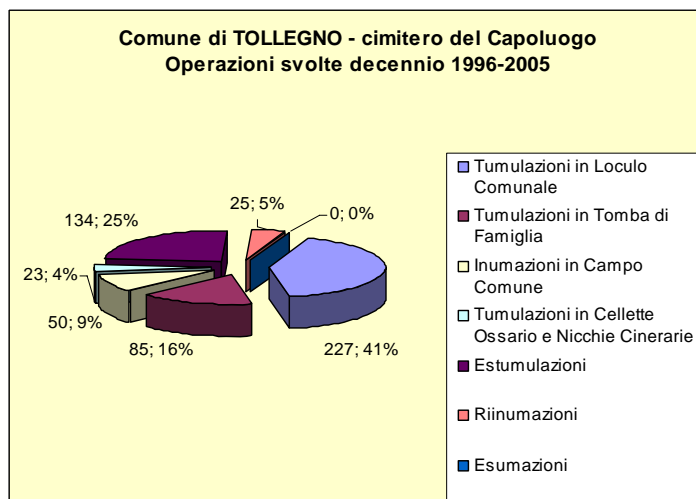
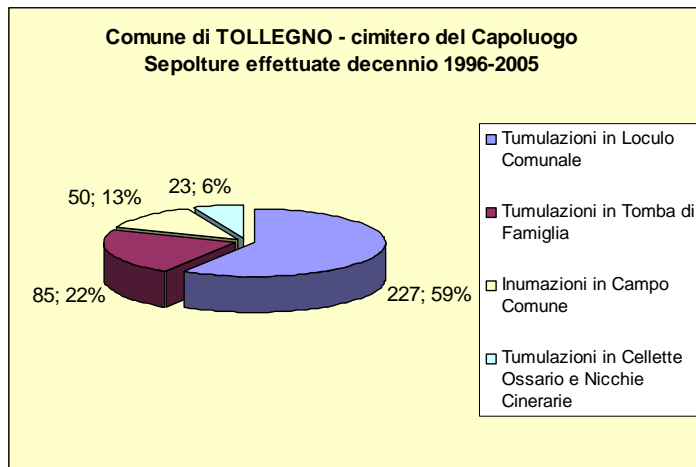
Dalle planimetrie allegare relative allo stato di fatto, si nota che le dimensioni sia dei vialetti che delle gallerie prospicienti i colombari sono normalmente sufficienti. Tutte le zone, sia prese singolarmente, sia sull'insieme del sito, sono raggiungibili senza particolari difficoltà; nel complesso non vi sono quindi criticità. Elemento di criticità rispetto ai portatori di handicap motori è invece la pavimentazione dei vialetti interni, che è realizzata con fondo in ghiaia, nonché la rampa in corrispondenza dell'ingresso nell'area della corona semicircolare.

L'area cimiteriale, ad esclusione della corona semicircolare, è direttamente accessibile a carri funebri e mezzi di lavoro; i mezzi non possono raggiungere la camera mortuaria e i due blocchi localari.

## [5] COSTRUZIONI ACCESSORIE

Il cimitero risulta nel complesso provvisto di quasi tutte le strutture richieste per legge: arriva l'approvvigionamento di acqua, non potabile ma potabilizzabile, un adeguato impianto di scarico delle acque reflue provenienti dagli attuali servizi. Sono presenti una camera mortuaria e i depositi. Manca il deposito di osservazione, che deve essere previsto in locale separato, o come permesso dal D.P.R.285/90 all'art.64 comma3, utilizzando la camera mortuaria presente. Manca un locale custode separato; è necessaria la realizzazione di nuovi ossario e cinerario comune in sostituzione di quello esistente e possibilmente un ampliamento della rete idrica per la sostituzione degli attuali punti di presa di acqua in bidoni di materiale plastico.

[6] LE SEPOLTURE DELL'ULTIMO DECENNIO



QUADRO DI SINTESI DEI DATI RELATIVI ALLE SEPOLTURE DEL DECENNIO 1996- 2005  
 QUADRO DI SINTESI DI TUTTE LE OPERAZIONI DI POLIZIA MORTUARIA

Tipo di sepoltura	Capoluogo
	Q.tà
Tumulazione loculo comunale	227
Tumulazione tomba di famiglia	85
Inumazione Campo comune	50
Cremazione in Nicchie Cinerarie	23
<b>Totale Sepolture dal 1996 al 2005</b>	<b>385</b>
Estumulazioni (note dal 1996 al 2005– tra [ ] le ulteriori effettuate al 30 giugno 2006)	134 [36]
Esumazioni (note dal 1996 al 2005 – tra [ ] le ulteriori effettuate al 30 giugno 2006)	0 [16]
Rinumazioni da Esumazione e da Estumulazione (note dal 1996 al 2005 – tra [ ] quelle effettuate al 30 giugno 2006)	25 [10]*
<i>Estumulazioni teoriche nel rispetto delle durate di concessione</i>	326**
<i>Esumazioni teoriche nel rispetto delle durate di concessione</i>	139***

Note:

\* il valore noto è il totale di 35; il valore del decennio 1996-2005 è calcolato come valore medio tra le estumulazioni del medesimo decennio e quelle, sommate alle esumazioni, comprese del riordino effettuato al 30 giugno 2006

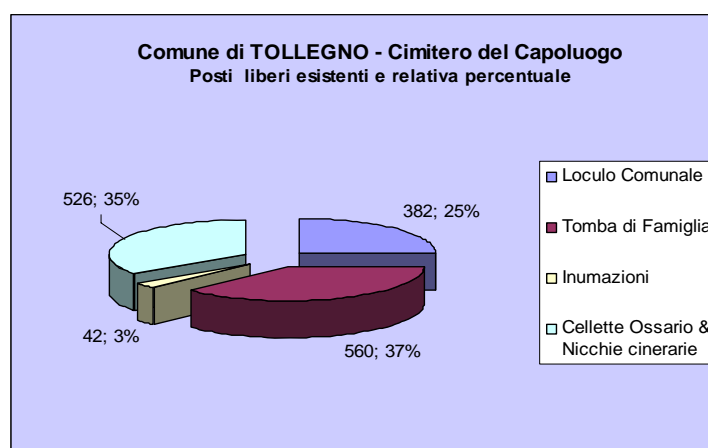
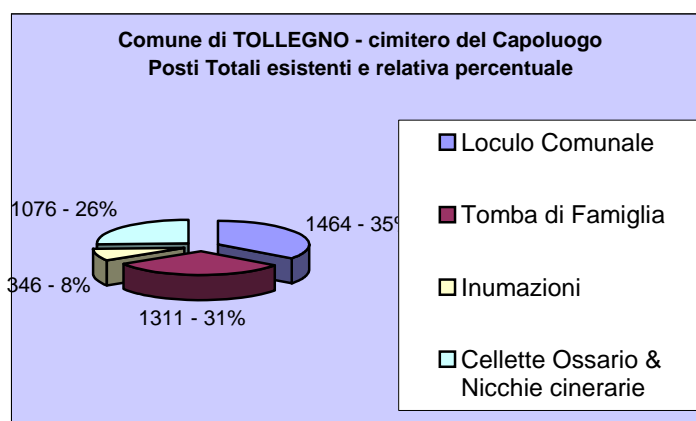
\*\* il valore è calcolato al 31 dicembre 2005, verificabile come la somma delle estumulazioni effettuate (compreso l'anno 2006 in quanto di loculi scaduti precedentemente) con i loculi scaduti non ancora liberati

\*\*\* il valore è calcolato al 31 dicembre 2005, verificabile come la somma delle esumazioni effettuate (compreso l'anno 2006 in quanto di inumazioni scadute precedentemente) con le inumazioni scadute non ancora liberati

[7] ATTUALE SITUAZIONE DEI LOTTI DESTINATI AI DIVERSI TIPI DI SEPOLTURA E DELLE COSTRUZIONI ACCESSORIE

Come è possibile già osservare nella cartografia allegata, e come verrà nel seguito dimostrato per via teorica seguendo la Normativa vigente, l'attuale assetto del cimitero comunale non presenta problemi dimensionali sia per quanto riguarda le possibilità di effettuare sepolture mediante inumazione in campi comunali, che necessitano tuttavia di una profonda operazione di riordino; sia per quanto riguarda le tumulazioni in loculi comunali in cui il margine di operatività è buono e, come si dimostrerà nella trattazione al capo II, sufficiente, a patto di operare le estumulazioni alla scadenza delle concessioni e con medie percentuali di rinnovi; in condizioni di sottodimensionamento riguardo la disponibilità sono le cellette ossario/ nicchie cinerarie, il cui numero deve essere incrementato per consentire le necessarie operazioni di riordino. Inoltre un maggior ordine nella suddivisione delle stesse dovrebbe essere disposto. Le tombe di famiglia risultano sufficienti, salvo domanda specifica da parte di privati. L'ossario comune ed il cinerario comune, invece, hanno bisogno di essere costruiti, per risultare adeguati ad una operazione di riordino del cimitero.

Per quanto riguarda le costruzioni accessorie, risulta necessaria la costruzione del locale custode e del deposito di osservazione, un locale di sgombero e deposito delle attrezzature cimiteriali. La pavimentazione è in ghiaia, quindi non percorribile da portatore di handicap motorio.



## Punto 03

## NECESSITÀ DEL PIANO REGOLATORE CIMITERIALE E DI UNA NUOVA VALUTAZIONE DELLE FASCE DI RISPETTO CIMITERIALE

## [1] SINTESI DELLE ESIGENZE EMERSE

Il Comune, in adempimento ai contenuti del D.P.R. 285/90 deve dotarsi di Piano Regolatore Cimiteriale, al fine di poter affrontare correttamente la programmazione generale dell'area cimiteriale, nel rispetto dei disposti di legge.

Risulta inoltre indispensabile fare un aggiornamento per quanto riguarda le fasce di rispetto cimiteriali al fine di poter riportare sul nuovo strumento urbanistico approvato una situazione corretta ed adeguata alle presenti e future necessità sia di gestione della parti di territorio al contorno, che di adeguamento delle aree cimiteriali. Si sono infatti rilevate alcune posizioni di interferenza da evidenziare.

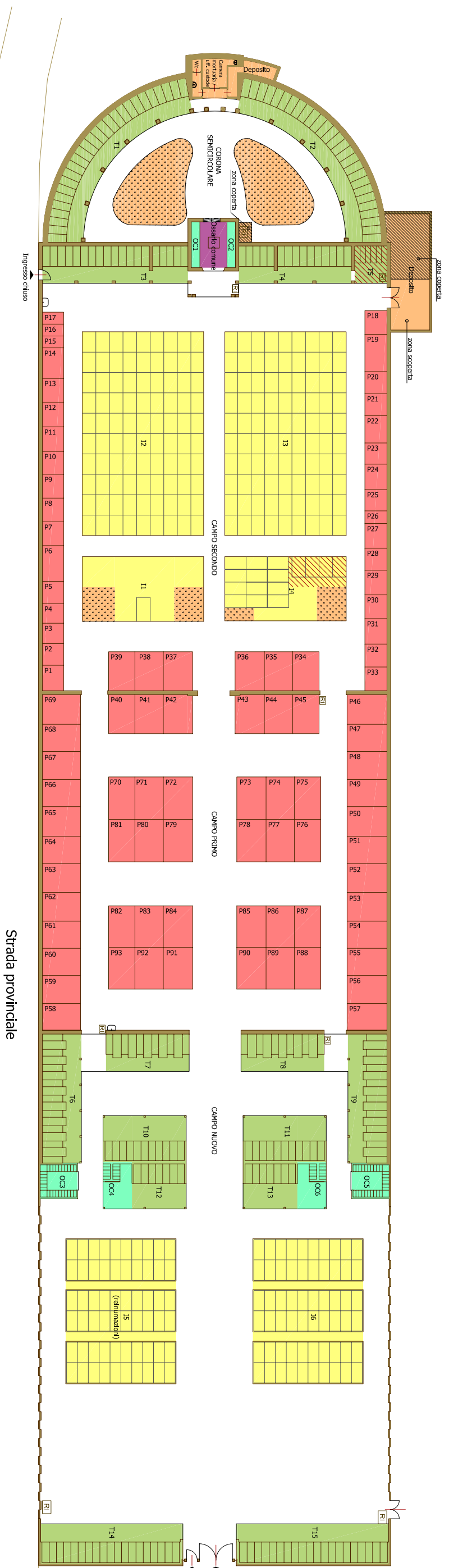
Il presente Piano Regolatore Cimiteriale si presenta pertanto come logico completamento della pianificazione territoriale che l'Amministrazione Comunale ha ripensato attraverso la verifica del P.R.G. Comunale.



*Sintesi schematica della situazione esistente*  
*Campi di inumazione, loculi comunali, urne cinerarie/ cellette ossario e sepolture private*  
*Cimitero Capoluogo*

LEGENDA

- Inumazioni
- Loculi comunali
- Inumazioni/Loculi comunali bambini
- Sepolture private
- Ossari/Cinerari
- Ossario - Cinerario comune
- Aree a servizi
- Aree verdi





### Nome Campo Inumazioni: I3

Nr. Posti occupati: 83

Nr. Posti liberi: 7

1994	1994	1994	1994	1994	1994	1994	1995	1995
1995	1995	1995	1995	1995	1995	1995	1996	1996
1996	1996	1996	1996	1996	1996	1996	1997	
1997	1997	1998	1970	1970	1970	1970	1971	
1971	1971	1971		1971		1971		
1972	1972	1972	1972	1972	1972	1972	1972	1972
1972	1973	1973	1973	1973	1973	1974		1974
1974	1974	1975	1975	1975	1976	1976	1976	1976
1976	1976	1977	1976	1977	1977	1977	1977	1978
1978	1978	1975	1979	1998	1979	1979	1979	1979

### Nome Campo Inumazioni: I4

Nr. Posti occupati: 16

Nr. Posti liberi: 8

1964			
1990			
1990			
1993			
2002	2001	2001	2001
1998	1998	2000	2000
2001	1999	1999	1999

### Nome Campo Inumazioni: I5

Nr. Posti occupati: 35

Nr. Posti liberi: 25

1995	1995	1995	1995	1995	1995	1995	1995	1995	1995
1995	1994	1994	1994	1994	1994	1994	1994	1994	1994

1994	1994	1994	1994	1994	1993	1993	1993	1993	1993
					1993	1993	1993	1993	1993


### Nome Campo Inumazioni: I6

Nr. Posti occupati: 25

Nr. Posti liberi: 29

2002	2002	2002	2002	2003	2003	2003	2003	2003
2003	2003	2003	2004	2004	2004	2004	2005	2005

2005	2005	2005	2005	2006	2006	2006		




**Nome Campo Tumulazioni: T3**

Nr. Posti occupati: 125

Nr. Posti liberi: 27

1986	1979	2003	1999	1981		1981	1978	1995				1975	1978
1979	1979	2006	2000		1978	2000		1978	1997	1979	1987	1980	1978
1977	1978	1976	1980	1931	1994	1975	1975				1976	1988	1977
1978	1973		1977	1931	1948	1976	1992	1991		1974		1929	1994
1980	1979	1992	1985	1987	1970	1974		1993	1977			1990	1984
1983	1995	1975			1985	1992	1994	1983	2004	1978	2000		1983
	1971	1973	1996	1979	1944	1932	1985	1998	1987	1973	1991	1993	1995
1976	1998	1976	1938		1977	1975	1975	1998	1979	1976	1984	1979	1976

1980	1980	1960	1990	1980
		1980	1990	1987
1998	1986	1974	1976	1986
1990	1978	1973	1972	1976
1995				1983
1990	1978	1973	1981	
2003	1974	1987	1973	1995
1988		1975	1994	1984

**Nome Campo Tumulazioni: T4**

Nr. Posti occupati: 106

Nr. Posti liberi: 9

2001	1979	1979	1999	2001
1976	1981	1975		1979
1992	1990	1974	1986	1985
1977	1993	1959	1982	1978
1983	1995	1908	1995	1993
	1996	1976	1983	1986
1975	2004	1976	1975	1975

1980	1980	1980	1982	1978		1992	1988	1981	1981
1981	1996	1978	1979	1989	1978	1984	1988	1970	1977
1985	1979	1974	1975	1975	1976		1997	1976	1981
	1974	2006	1987	1974	1976	1974	1970	1980	
1983	2005	2003	1976	1992	1992	1972	1904	2006	1978
1980	1975	1997	2001	1981		1986		1987	1971
1986	2001	1991	1990	1985	2005	1976	1983	1982	
1978	1975	1992	1999	1976	1997	1976	1979	1998	1976

**Nome Campo Tumulazioni: T5**

Nr. Posti occupati: 21

Nr. Posti liberi: 33

	1973				
1972	1972	1970	1987		1987
1959	1966	1963	1967	1969	1981
1944		1941	1980	1943	
	1937		1938	1961	1968
		1933			

**Nome Campo Tumulazioni: T6**

Nr. Posti occupati: 95

Nr. Posti liberi: 7

1998	1983	1999	2001	2001	2003	1999	1984	1984	1984	1984	1984	1997	1985	1985		1981	1985
1997	1981	1985	1984	1982	2003	1996	1991	1983	1991	1996	1983	2000		1985			2001
1989	1995	2002	1997	2003	2000		1997		1999	1986	1991	1984	1996	2003	1985	1982	
1983	1982	1987	1982	1981	1985	1984	1980	1980	1982		2001	1985	1982	1983	1986	1993	
1983	1983		1982	2001	1981	1981	1980	1998	1981	1980	1980	1988	1980	1981	1982	1983	
1989	1995	1980	1985	2001	2001	2003	1991	1991	1992	1995	1983	1992	1989	1995	2000	2003	



**Nome Campo Tumulazioni: T7**

Nr. Posti occupati: 65

Nr. Posti liberi: 1

1968	1970	1970	1968	1966	1966	1969	1970	1979	1976	1970
1967	1969	1969	1969	1969	1968	1985	1969	1978	1969	1978
1968	1978	1968	1979	1968	1966	1970	1967	1980		1981
1965	1969	1977	1972	1981	1967	1967	1963	1975	1965	1965
1976	1965	1964	1965	1963	1964	1967	2006	1963	1963	1964
1982	1967	1984	1967	1986	1965	1967	1966	1973	1967	1966

**Nome Campo Tumulazioni: T8**

Nr. Posti occupati: 54

Nr. Posti liberi: 12

1972		1970	1969	1970	1970	1968	1971	1970	1971	1971
1969	1968			1976		1980	1978		1972	1988
1968	1967	1968		1988		1975	1968	1981	1971	
1973	1966	1967	1967	1969	1967	1973		1968	1976	
1977	2006	1972	1970	1966	1965	1967	2006	1977	2006	
1984	1985	1979	1967	1992	1966	1967	2004		1979	1981

**Nome Campo Tumulazioni: T9**

Nr. Posti occupati: 96

Nr. Posti liberi: 6

1980	1978	2003	1978	2004	1977	1979	1974	1979	1989	1986	1977	1978	1978	1973	1980	1979
1997	1976	1981	1977	1977	1985	1987	1973		1973	1981	1973	1983	1976		1973	1973
1973		1978	1978	1972	1972	1974	1990	1973	1975	1972	1977	1984	1975	1997	1996	1993
1992	1986	1982	1976	1978	1971	1985	1992	1969	1999	1974	1972	1992	1972	1983		
1971	1974	1975	1971	1971	1986		1969	1972	1998	1970	1970	1991	1990	1972	1989	1971
1999	1966	1993	1972	1972	1972	1973	1995	1972	1976	1973	2002	1983	1983	1982	1956	1972

**Nome Campo Tumulazioni: T10**

Nr. Posti occupati: 41

Nr. Posti liberi: 14

	1994		1999	1990	1996	2000		1997	1993	1999
1991	1990	2000	1995	1995		1991		1992	1994	1997
1987	1985	1994		1989	1991	1990	2001	1991	1998	1998
1986			1987			1987	1986		1989	2001
2006	1993		1997	1996		1989	2000		1999	1989

**Nome Campo Tumulazioni: T11**

Nr. Posti occupati: 45

Nr. Posti liberi: 10

1996	1997	1996	1997		1996		1997	1998	1993	1993
1991	1990	1989	1990		1995	1995	1999	1990	1991	2001
	1987	1993	1990	1991	1991	1989	1989	1999	1989	1987
1987	1995	1990	1988	1993	1988	1986	2001	1973	1997	
1990	1992			1991	1999			1988	1997	

**Nome Campo Tumulazioni: T12**

Nr. Posti occupati: 31  
 Nr. Posti liberi: 4

1997	1995	1996	1994		1994	1993
1992		1995	1999	1991	1991	2003
1991	2000	2004	1990	1987	1990	1990
1985	1995	1994	1989	1987	1990	
	2000	1998	1994	1996	2001	2002

**Nome Campo Tumulazioni: T13**

Nr. Posti occupati: 25  
 Nr. Posti liberi: 10

2001		1992				
2000		1997	1992	2000	1991	1998
	1991	1991	1993	2001	1990	1990
1986		1986		1987	1994	1990
2000	1997	1992	1995	1995	1993	

**Nome Campo Tumulazioni: T14**

Nr. Posti occupati: 30  
 Nr. Posti liberi: 65

							2006												
		2003	2004			2002	2005	2002		2004	2003			2003	2003				
				2005		2002		2004	2002	2003	2002		2003	2003					2005
	2006		2005		2006	2004	2005	2005	2005			2005		2005	2006	2006			

**Nome Campo Tumulazioni: T15**

Nr. Posti occupati: 31  
 Nr. Posti liberi: 69

				2000			2002	2006	2006										2003
2002			2000			2001		2004		2005	2001				1998				2001
2000			2004	2000		1998			2002			2002	2005						2000
		2000	2005		2002		2001	1997		1996		1999	1993			1984			2001

**Nome Campo Ossario/Cinerario: OC1**

Nr. Posti occupati: 163

Nr. Posti liberi: 5

1968	1968	1962	1960	1959	1948	1959
1961	1957	1957	1959	1944	1958	1957
1951	1931	1928	1925	1929	1952	1954
1935	1933	1938	1928	1934	1950	1955
1934		1931	1929	1930	1955	1934
1946	1946	1946	1922	1922	1933	1927
		1922	1944	1936	1926	1928
1920	1918	1929	1955	1921	1924	1924
1919	1918	1919	1957		1926	1927
1910	1948	1933	1933	1926	1999	1900
1946	1936	1937	1929	1921	1928	1917
1910	1910	1920	1933	1930	1933	1955

1947	1947	1945	1947	1945	1951	1969
2005	1942	1942	1955	1956	1958	1958
1920	1911	1923	1928	1930	1927	1970
1938	1926	1929	1941	1927	1948	1937
1909	1940	1944	1937	1938		1941
1894	1934	1947	1956	1956	1937	1956
1930	1945	1964	1945	1933	1933	1965
1930	1932	1943	1952	1946	1932	1916
1928	1911	1938	1929	1932	1937	1937
1917	1937	1945	1945	1955	1943	1944
1944	1903	1932	1927	1935	1950	1934
1936	1935	1944	1927	1941	1969	1944

**Nome Campo Ossario/Cinerario: OC2**

Nr. Posti occupati: 162

Nr. Posti liberi: 6

1962	1947	1950		1947	1919	1947
1921	1930	1922	1914			1940
1923	19222	1913	1928	1928	1930	1927
1988	1941	1935	1938	1958	1930	1921
1948	1955	1951	1953	1959	1948	1936
1957	1961	1944	1945	1952	1953	1943
1951	1951	1947	1942	1944	1944	1939
1949	1953	1947	1912	1942	1949	1940
1944	1949		1948	1958	1951	1943
1941	1938	1944		1944	1948	1940
1947		1937	1954	1934	1948	1980
1955	1966	1943	1945	1950	1946	1947

1958	1958	1967	1945	1971	1935	1942
1940	1941	1941	1941	1987	1942	1942
1945	1928	1930	1936	1932	1910	1945
1920	1935	1925	1926	1929	1924	1943
1921	1920	1934	1937	1951	1954	1932
1959	1961	1948	1948	1951	1936	1936
1946	1952	1970	1946	1934	1947	1950
1966	1966	1954	1945	1956	1947	1946
1964	1941	1955	1955	1946	1944	1949
1948	1933	1947	1944	1951	1951	1953
1958	1960	1958	1952	1946	1947	1956
1947	1948	1962	1956	1945	1955	1952



**Nome Campo Ossario/Cinerario: OC4**

Nr. Posti occupati: 81

Nr. Posti liberi: 29

2006				1962
	1971		1998	1997
1969	1956	1959	1996	1958
1959	1969	1958	1958	1958
1961	1960	1960	1958	1958
1968	1972	1968	1936	1961
1957	1956	1954	1937	1968
1955	1967	1957	1957	1960
1969	1957	1954	1955	1954
1953	1956	1966	1968	1968

1957				
1956	1971	1970		1962
	1972		1997	
	1969		1971	1969
1971			2002	1997
1959	1968	1962	1960	1969
1961	1960	1959	1944	1962
1959		1959		1959
1959	1994	1959	1959	1960
1959	1969	1975	2001	1959





**Nome Campo Ossario/Cinerario: OC6**

Nr. Posti occupati: 97

Nr. Posti liberi: 13

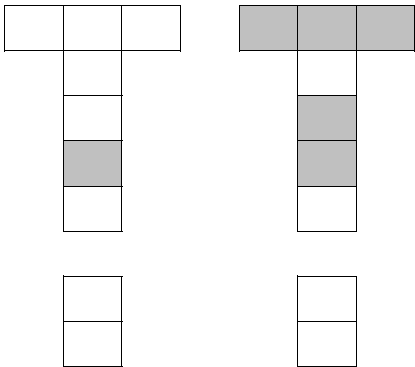
1957	1956	1970	1952	1956
	1968	1972	1952	1962
1924	1955	1953	1957	1956
1954	1954	1952	1916	1960
1949	1966	1963	1952	1965
1952	1947	1967	1955	1950
1967	1964	1965	1952	1963
1964	1953	1956	1954	1953
1949	1959	1995	1956	1952
1964	1960	1952	1964	1978

1967	1989	1959	1957	1956
1966	1967	1958	2002	1991
1950	1955	1965	1967	1965
1966	1951	1953	1953	1970
1952	1950	1953	1947	1954
1954	1952	1963	1955	1955
1953	1953	1969		1964
1954	1966	1948	1959	1954
1964	1954	1957	1957	1958
1968		1964	1953	1964

**Nome Sepolture Private: P1 - Guglielmino Clemente**

Nr. Posti occupati: 6

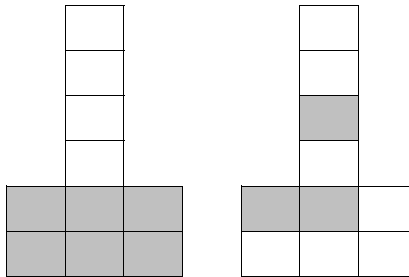
Nr. Posti liberi: 12



**Nome Sepolture Private: P2 - Ubertalli**

Nr. Posti occupati: 9

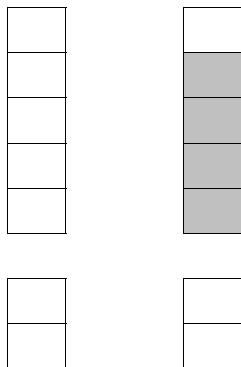
Nr. Posti liberi: 11



**Nome Sepolture Private: P3 - famiglia Comerro**

Nr. Posti occupati: 4

Nr. Posti liberi: 10



**Nome Sepolture Private: P4 -**

Nr. Posti occupati: 1


Nr. Posti liberi: 0



**Nome Sepolture Private: P5 - famiglia Bertetti Lorenzo**

Nr. Posti occupati: 6

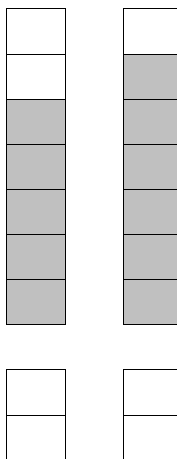
Nr. Posti liberi: 0



**Nome Sepolture Private: P6 - famiglia Ottino**

Nr. Posti occupati: 11

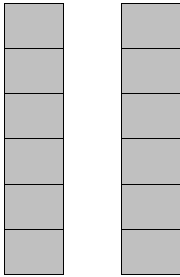
Nr. Posti liberi: 7



**Nome Sepulture Private: P7 - famiglia Antoniotti**

Nr. Posti occupati: 13

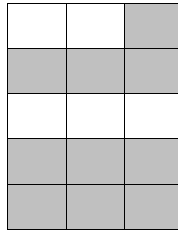
Nr. Posti liberi: 2



**Nome Sepulture Private: P8 - famiglia Tona Cinguino**

Nr. Posti occupati: 10


Nr. Posti liberi: 5



**Nome Sepulture Private: P9 - famiglia Antoniotti**

Nr. Posti occupati: 8

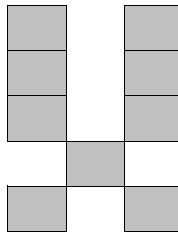
Nr. Posti liberi: 2



**Nome Sepulture Private: P10 - Mercandino Imhoff**

Nr. Posti occupati: 9

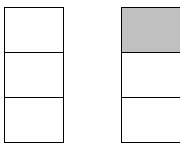
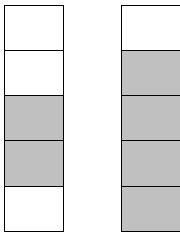
Nr. Posti liberi: 0



**Nome Sepulture Private: P11 - Acquadro**

Nr. Posti occupati: 7

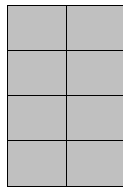
Nr. Posti liberi: 9



**Nome Sepulture Private: P12 - famiglia Ianno Angelo**

Nr. Posti occupati: 10

Nr. Posti liberi: 0



**Nome Sepulture Private: P13 - famiglia Graveia Giacomo**

Nr. Posti occupati: 8  
 Nr. Posti liberi: 0


**Nome Sepulture Private: P14 - famiglia Ferro Giuseppe**

Nr. Posti occupati: 4  
 Nr. Posti liberi: 12


**Nome Sepulture Private: P15 - Sicurella**

Nr. Posti occupati: 1  
 Nr. Posti liberi: 0

--

**Nome Sepulture Private: P16 - Tamaroglio**

Nr. Posti occupati: 1  
 Nr. Posti liberi: 0

--

**Nome Sepulture Private: P17 - Comerro**

Nr. Posti occupati: 2  
 Nr. Posti liberi: 0


**Nome Sepulture Private: P18 -famiglia Ianno Giacomo**

Nr. Posti occupati: 10  
 Nr. Posti liberi: 0


**Nome Sepulture Private: P19 - Janno**

Nr. Posti occupati: 6  
 Nr. Posti liberi: 14


**Nome Sepulture Private: P20 - Tamaroglio**

Nr. Posti occupati: 7  
 Nr. Posti liberi: 3


**Nome Sepolture Private: P21 - famiglia Janno Giovanni**

Nr. Posti occupati: 8

Nr. Posti liberi: 7



**Nome Sepolture Private: P22 - famiglia Cinguino**

Nr. Posti occupati: 10

Nr. Posti liberi: 6



**Nome Sepolture Private: P23 - Martiner Bot Pietro**

Nr. Posti occupati: 6

Nr. Posti liberi: 0


**Nome Sepolture Private: P24 - Ferro**

Nr. Posti occupati: 3

Nr. Posti liberi: 0

--	--	--

**Nome Sepolture Private: P25 - famiglia Giordanetti Antonio**

Nr. Posti occupati: 4

Nr. Posti liberi: 4


**Nome Sepolture Private: P26 - Stella Biollino**

Nr. Posti occupati: 3

Nr. Posti liberi: 5


**Nome Sepolture Private: P27 - Valeggia**

Nr. Posti occupati: 12

Nr. Posti liberi: 7



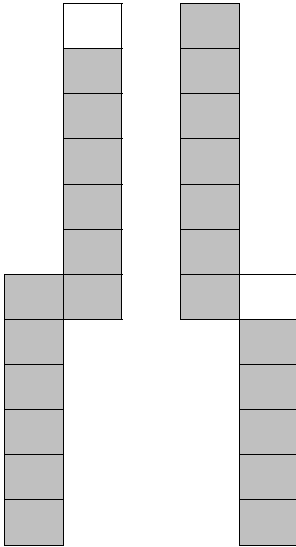
**Nome Sepolture Private: P28 - famiglia Nitidi**

Nr. Posti occupati: 2

Nr. Posti liberi: 3

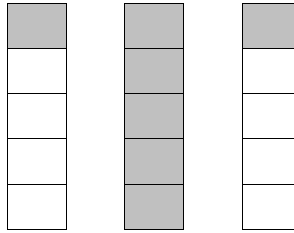

**Nome Sepolture Private: P29 - famiglia Fiorina Eugenio**

Nr. Posti occupati: 24  
Nr. Posti liberi: 2




**Nome Sepolture Private: P30 - famiglia Martiner Bernardo**

Nr. Posti occupati: 7  
Nr. Posti liberi: 8



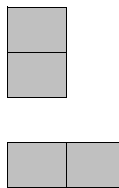
**Nome Sepolture Private: P31 - famiglia Martiner Bot G. Domenico**

Nr. Posti occupati: 8  
Nr. Posti liberi: 2



**Nome Sepolture Private: P32 - Cinguino**

Nr. Posti occupati: 4  
Nr. Posti liberi: 0




**Nome Sepolture Private: P33 - Borrione**

Nr. Posti occupati: 2  
Nr. Posti liberi: 0



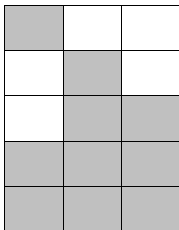
**Nome Sepolture Private: P34 - Baduoni**

Nr. Posti occupati: 7  
Nr. Posti liberi: 3



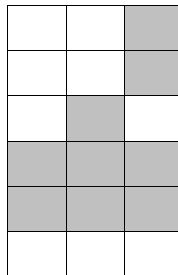
**Nome Sepolture Private: P35 - Pezzana Francone**

Nr. Posti occupati: 10  
Nr. Posti liberi: 5



**Nome Sepolture Private: P36 - Ferro Mosca**

Nr. Posti occupati: 9  
Nr. Posti liberi: 9



**Nome Sepulture Private: P37 - Moranino**

Nr. Posti occupati: 9  
Nr. Posti liberi: 9


**Nome Sepulture Private: P38 - Acquadro - De Marchi**

Nr. Posti occupati: 9  
Nr. Posti liberi: 12



**Nome Sepulture Private: P39 - Antoniotti Libero**

Nr. Posti occupati: 2  
Nr. Posti liberi: 13


**Nome Sepulture Private: P40 - Della Barile**

Nr. Posti occupati: 11  
Nr. Posti liberi: 1


**Nome Sepulture Private: P41 - Ugliengo Antoniotti**

Nr. Posti occupati: 8  
Nr. Posti liberi: 0


**Nome Sepulture Private: P42 - Coppa Pietro**

Nr. Posti occupati: 8  
Nr. Posti liberi: 10


**Nome Sepulture Private: P43 - Cinquino**

Nr. Posti occupati: 6  
Nr. Posti liberi: 9


--	--	--

**Nome Sepulture Private: P44 - Coppa**

Nr. Posti occupati: 7  
Nr. Posti liberi: 9



**Nome Sepulture Private: P45 - Cinguino**

Nr. Posti occupati: 7  
Nr. Posti liberi: 5

■	■	□
□	■	□
■	■	□
■	■	□

**Nome Sepulture Private: P46 - famiglia Mario Craveia**

Nr. Posti occupati: 7  
Nr. Posti liberi: 1

■	■
■	■
■	■
■	□

**Nome Sepulture Private: P47 - Quario Dante**

Nr. Posti occupati: 11  
Nr. Posti liberi: 1

■	■	■
■	■	■
■	■	■
□	■	■

**Nome Sepulture Private: P48 - Malina**

Nr. Posti occupati: 6  
Nr. Posti liberi: 2

■	■	■	■	■
		□		
		■		
		■		

**Nome Sepulture Private: P49 - Guglielmino**

Nr. Posti occupati: 9  
Nr. Posti liberi: 3

■	□	□
■	■	■
■	■	□
■	■	■

**Nome Sepulture Private: P50 - B. Coppa Barile**

Nr. Posti occupati: 10  
Nr. Posti liberi: 8

□	□	□
■	□	□
■	■	□
■	□	□
■	■	■
■	■	■

**Nome Sepulture Private: P51 - Giachetti**

Nr. Posti occupati: 4  
Nr. Posti liberi: 11

□	□	□
□	□	□
□	□	□
■	■	■
■	□	□

**Nome Sepulture Private: P52 - Piana Mario**

Nr. Posti occupati: 13  
Nr. Posti liberi: 2

■	■	■
■	■	■
□	■	□
■	■	■
■	■	■

**Nome Sepulture Private: P53 - Vallengia**

Nr. Posti occupati: 8  
Nr. Posti liberi: 10

□	□	□
□	□	□
□	□	□
■	■	■
■	■	□
■	■	■

**Nome Sepulture Private: P54 - Ugliengo Germano**

Nr. Posti occupati: 8  
Nr. Posti liberi: 7

■	■	■
■	□	□
□	■	□
■	■	■
□	□	□



**Nome Sepulture Private: P55 - Acquadro**

Nr. Posti occupati: 3

Nr. Posti liberi: 12


**Nome Sepulture Private: P56 - Cedro**

Nr. Posti occupati: 12

Nr. Posti liberi: 12


**Nome Sepulture Private: P57 - famiglia Andrea Ferro**

Nr. Posti occupati: 11

Nr. Posti liberi: 13


**Nome Sepulture Private: P58 - famiglia Coppa Giovanni fu Antonio**

Nr. Posti occupati: 14

Nr. Posti liberi: 10


**Nome Sepulture Private: P59 - famiglia Acquadro Agostino e figli**

Nr. Posti occupati: 8

Nr. Posti liberi: 10


**Nome Sepulture Private: P60 - Negro Pietro Angelo**

Nr. Posti occupati: 18

Nr. Posti liberi: 6


**Nome Sepulture Private: P61 - Cinguino**

Nr. Posti occupati: 6

Nr. Posti liberi: 12


**Nome Sepulture Private: P62 - Tamaroglio**

Nr. Posti occupati: 12

Nr. Posti liberi: 9



**Nome Sepulture Private: P63 - Germinetti**

Nr. Posti occupati: 15  
Nr. Posti liberi: 9

■	■	■	■	□	□
■	■	■	■	□	□
	□		□		□
	■		■		■
	■		■		■

**Nome Sepulture Private: P64 - Ferro Umberto**

Nr. Posti occupati: 6  
Nr. Posti liberi: 6

■	□	□
□	□	■
■	■	■
□	■	□

**Nome Sepulture Private: P65 - Valeggia Italo**

Nr. Posti occupati: 9  
Nr. Posti liberi: 9

□	□	□
□	□	□
□	■	□
■	■	■
■	■	■
■	■	□

**Nome Sepulture Private: P66 - famiglia Balzaretti Giuseppe**

Nr. Posti occupati: 9  
Nr. Posti liberi: 6

□	■	□
□	□	□
□	■	■
■	■	■
■	■	■

**Nome Sepulture Private: P67 - famiglia Negro Serafino**

Nr. Posti occupati: 8  
Nr. Posti liberi: 16

□	□	□	□
□	□	□	□
□	■	■	■
□	■	■	□
□	□	■	■
□	□	□	■

**Nome Sepulture Private: P68 - Craveia**

Nr. Posti occupati: 9  
Nr. Posti liberi: 6

■	■	□
□	□	□
■	■	□
■	■	□
■	■	■

**Nome Sepulture Private: P69 - Cerovetto**

Nr. Posti occupati: 10  
Nr. Posti liberi: 8

□	■	□
□	■	□
□	■	□
□	■	□
■	■	■
■	■	■

**Nome Sepulture Private: P70 - Zettel**

Nr. Posti occupati: 2  
Nr. Posti liberi: 6

□	□
■	□
□	■
□	□



**Nome Sepulture Private: P79 - Cinguino Coda**

Nr. Posti occupati: 13  
Nr. Posti liberi: 11

■	■	■
■	□	□
□	□	□
■	■	□
□	■	■
□	■	■
■	■	■

□
□
□

**Nome Sepulture Private: P80 - Antoniotti**

Nr. Posti occupati: 8  
Nr. Posti liberi: 7

■	■
□	□
□	□
□	□
□	■

■
■
■
■

**Nome Sepulture Private: P81 - Furno**

Nr. Posti occupati: 8  
Nr. Posti liberi: 10

□	□	□
■	■	■
□	■	■
■	■	□
■	□	□
□	□	□

**Nome Sepulture Private: P82 - Craveia**

Nr. Posti occupati: 3  
Nr. Posti liberi: 12

□	□	□
□	□	□
□	□	□
■	■	■
□	□	□

**Nome Sepulture Private: P83 - Pedrale**

Nr. Posti occupati: 5  
Nr. Posti liberi: 10

□	□	□
□	□	□
□	■	□
□	■	■
□	■	■

**Nome Sepulture Private: P84 - Moglia**

Nr. Posti occupati: 4  
Nr. Posti liberi: 11

□	■	□
□	□	□
■	■	□
□	■	□
□	□	□

**Nome Sepulture Private: P85 - Cinguino**

Nr. Posti occupati: 11  
Nr. Posti liberi: 4

■	□	■
□	□	■
■	■	□
■	■	■
■	■	■

**Nome Sepulture Private: P86 - Giachetti**

Nr. Posti occupati: 5  
Nr. Posti liberi: 7

□	□	□
□	□	□
■	■	□
■	■	■



## Punto 04

## CRITERI GENERALI DI PROGRAMMAZIONE

## [1] RIFERIMENTI NORMATIVI

La formazione ed adozione del Presente Piano Regolatore Cimiteriale avviene ai sensi dell'art. 54 del D.P.R. 10.09.1990 n°285, punto 10 della relativa circolare esplicativa del Ministero della Sanità del 24.06.1993, n°24; il contestuale adeguamento delle fasce di rispetto cimiteriali è stato proposto secondo le disposizioni di cui all'art. 338 del T.U.LL.SS. approvato con R.D. 27.07.1934, n° 1265, all'art. 57 del D.P.R. 10.09.1990 n°285, all'art. 27 della L.R. 56/77, alla circolare del Presidente della Regione Piemonte n°16/URE del 09.12.1987 e successive circolari interpretative.

## [2] DIMENSIONAMENTO DEI LOTTI DA DESTINARE AI VARI TIPI DI SEPOLTURA

Il Piano prevede un intervento in tre diverse fasi:

- Individuazione dei locali ed impianti minimi necessari per il soddisfacimento alla normativa esistente.
- Riordino ed adeguamento delle superfici esistenti, tenendo conto di quanto pianificato alla fase a) precedente.
- Ampliamento del Cimitero per la costituzione dei locali ed impianti minimi di cui alla fase a).

Le tre fasi precedenti, difatti, consentono di effettuare gli interventi finalizzati al soddisfacimento del D.P.R. 10.09.1990 n°285, nel rispetto della situazione attuale, vale a dire riordinando a norma il numero di salme risultante dal rispetto delle date di scadenza delle concessioni, con conseguente esumazione, estumulazione, eventuale rinumazione o inumazione da estumulazione, invio dei resti ad ossario. E' evidente la possibilità di fronteggiare il normale ciclo (così come stabilito in Tab.1) solo a patto di dimensionare in modo adeguato le singole aree. Per questo motivo vengono dunque previsti un nuovo campo di inumazione, un adeguato numero di loculi, cellette ossario/ cinerarie, un nuovo ossario e cinerario comune. Una zona per la costruzione di tombe di famiglia, (o private), viene prevista per rispondere ad eventuali richieste da parte della cittadinanza; richieste abbastanza verosimili in quanto per tipologia questo Cimitero ha una rilevanza di posti in tombe di famiglia.

Aree adibite a	Denominazione	Durata concessione attuale [anni]	Durata concessione prevista in riordino [anni]
Tumulazione	T1 ÷ T4, T6 ÷ T13	35/30	35
	T5	35	
	T14 ÷ T15	30	
Inumazione	I1, I2, I3, I4	15	10
Ossario e Cinerario	OC1, OC2	99	35
	OC3, OC5	30	
	OC4, OC6	35	
Cappella Privata	P1 ÷ P93	99	99

Tab. 1 – Periodicità di scadenza delle concessioni

La superficie minima necessaria per le inumazioni, seguendo le prescrizioni normative, può essere calcolata nel modo seguente:

- Dimensioni del fondo delle fosse 220 x 80 cm;
- Profondità del fondo delle fosse 200 cm;
- Scarpa minima di scavo 1/10;
- Dimensioni superficiali della fossa scavata 260 x 120 cm;
- Vialetti tra le fosse e distanze tra le fosse 50 cm;

Viene di seguito analizzato il cimitero nelle sue componenti organizzando i dati in modo da riassumere la situazione generale.

### Cimitero del Capoluogo:

Inumazioni eseguite nel decennio precedente = **50**

Maggiorazione di cui al comma 1 dell'art. 58 D.P.R. 285/90 =  $50 \times 1,5 = 75$

Maggiorazione per eventuali estumulazioni di cui al comma 2 dell'art. 58 D.P.R. 285/90. Da percentuale media imposta per sicurezza = 20,0% totale estumulazioni (la base di estumulazioni effettuate fornisce il dato del 18,3%: lo si può quindi arrotondare per sicurezza anche sulla scorta di studi analoghi) =  $0,20 \times (227) = 45,4 \sim 46$  (valore proveniente dalla percentuale di estumulazioni teoriche, da effettuarsi alla scadenza esatta del periodo di concessione)

Maggiorazione per eventi straordinari di cui al comma 2 dell'art. 58 D.P.R. 285/90 = 5% totale sepolture =  $0,05 \times (227+50) = 13,85 \sim 14$ ;

Totale inumazioni teoriche in 10 anni =  $(75+46+14) = 135$

In generale, avendo un alto numero di concessioni scadute, occorrerà comunque eseguire un riordino delle aree mediante esumazione ed estumulazione. Considerando di esumare da campo ad inumazione un numero di posti proveniente da concessioni scadute (123), e pensando di mandarne a riinumazione il 20% otteniamo un valore di necessità ulteriore di  $0,20 \times 123 = 24,6 \sim 25$ ; identicamente per l'operazione straordinaria di estumulazione di posti provenienti da concessioni già scadute (156), pensando di mandarne a riinumazione il 20%, otteniamo un valore di necessità ulteriore di  $0,20 \times 156 = 31,2 \sim 32$  (riferito a quanto resta oltre il decennio esaminato). Questi valori sono da aggiungere a quelli previsti dall'art.58 del D.P.R. 285/90 in quanto riguardano il riordino straordinario da prevedersi per l'adeguamento e lo smaltimento del pregresso, dovuto alle concessioni scadute da più tempo rispetto alle durate previste dal citato articolo.

**Il totale di posti ad inumazione effettivamente necessari come valor minimo, è dunque pari a:  $50+25+32= 107$ .**

Mediante la rideterminazione degli attuali campi di inumazione si ottengono dimensionalmente i seguenti valori:

Sigla	n° file x n° fosse	n° di fosse totale ***	m <sup>2</sup> /fossa
NI01	3 x 2 x 5	30	6,10
NI02	3 x 2 x 5	30	6,10
NI03	4 x 2 x 5	40	6,10
NI04	4 x 2 x 5	40	6,10
<b>Totali</b>	<b>140</b>	<b>140</b>	<b>6,10</b>

Ottenendo un totale di 140 posti nei quattro campi di inumazione. Resta pertanto da prevedere la riorganizzazione delle aree adibite a campo di inumazione: operando il riordino (esumazione salme inumate da più di 10 anni) ed adottando l'istituzione di regolare rotazione decennale per i feretri inumati, risulterà soddisfatto il normale ciclo cimiteriale.

Per quanto riguarda le aree destinate a sepolture private in tombe di famiglia, periodicamente si procede alla verifica formale delle concessioni stipulate che qualora risultassero scadute, andrebbero sottoposte a conferma, oppure ricadere nella disponibilità del Comune.

In base a tale operazione si potrà procedere alla riassegnazione delle stesse oppure alla costruzione di nuovi spazi cimiteriali, provvedimento questo maggiormente importante.

In fase di sopralluogo per la redazione del presente piano, due aree risultavano in stato tale da essere soggette a lavori urgenti o di ripristino o di completamento. L'Amministrazione deve quindi provvedere ad invitare gli aventi diritto ad eseguire le opere necessarie a ripristinare lo stato di decoro.

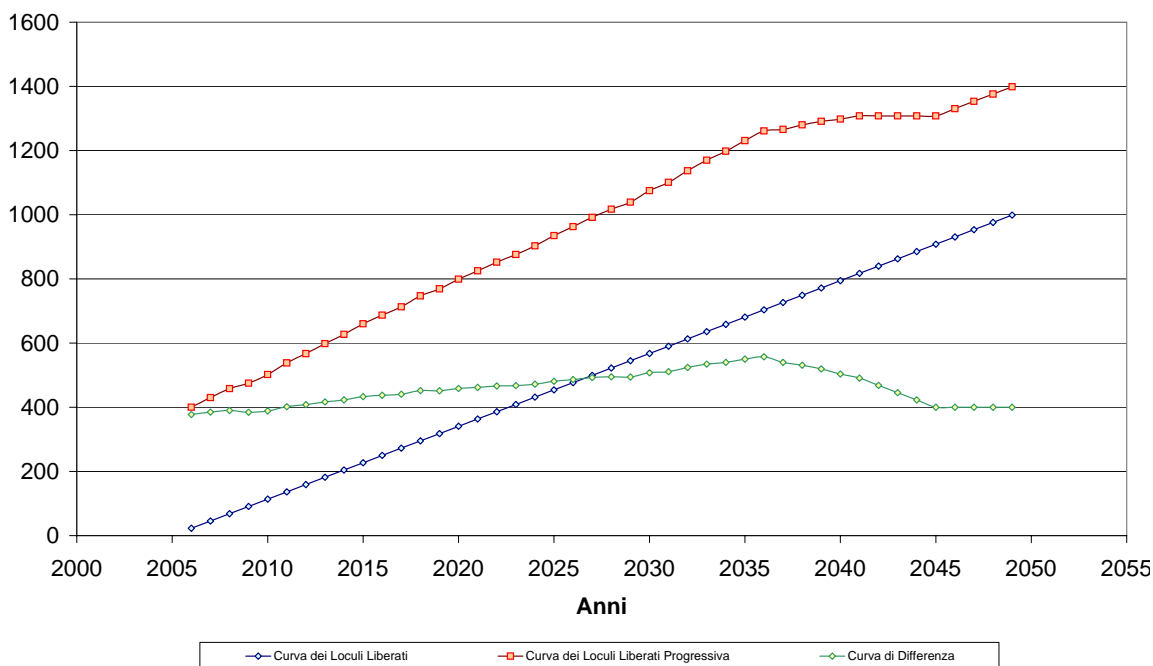
Nota: il totale delle aree teoricamente necessarie è dato dalla seguente: sepolture private negli ultimi 10 anni = 85; moltiplicando per il multiplo di 10 rappresentato dalla durata di concessione 99/10 si ottiene: totale posti =  $85 \times 9,9 = 842$  posti. Con una disposizione di 12 posti per ogni area mediamente otteniamo 70 aree. Ne sono presenti ad oggi 93 (con numero totale di posti pari a 1311 di cui liberi 560): non vi è dunque esigenza, in questo momento, di aree per tombe di famiglia; sono comunque previste nella necessaria riorganizzazione 34 nuove aree a tal scopo adibite per fronteggiare nuove eventuali richieste e finanziare nel contempo i lavori di sistemazione necessari. Di queste tuttavia alcune sono in aree a destinazione promiscua con la possibilità di trasformazione in loculario (cfr. paragrafo su verifica necessità di loculari).

Per le sepolture mediante tumulazione in loculo comunale, essendo ad oggi presente una disponibilità di 382 loculi liberi a fronte di una richiesta nel decennio scorso pari a 227 tumulazioni, (con 156 loculi a concessione scaduta per

quanto sopra esposto non immediatamente estumulabili), non si rilevano problemi essendo il dimensionamento corretto. Se ne da tuttavia dimostrazione di verifica matematica.

Dettagliamo il calcolo per capire l'andamento temporale (regressione) della disponibilità totale, tracciando la curva che fornisce l'andamento di posti liberi nel tempo. Essa viene ricavata calcolando di liberare il loculo allo scadere della concessione; dai pregressi di tumulazioni effettuate, viene ricavata con interpolazione lineare, la curva delle future tumulazioni. Si vede come restino mediamente liberi 400 posti a regime (curva verde), per cui non ci saranno problemi di capacità recettiva.

Curve di REGRESSIONE



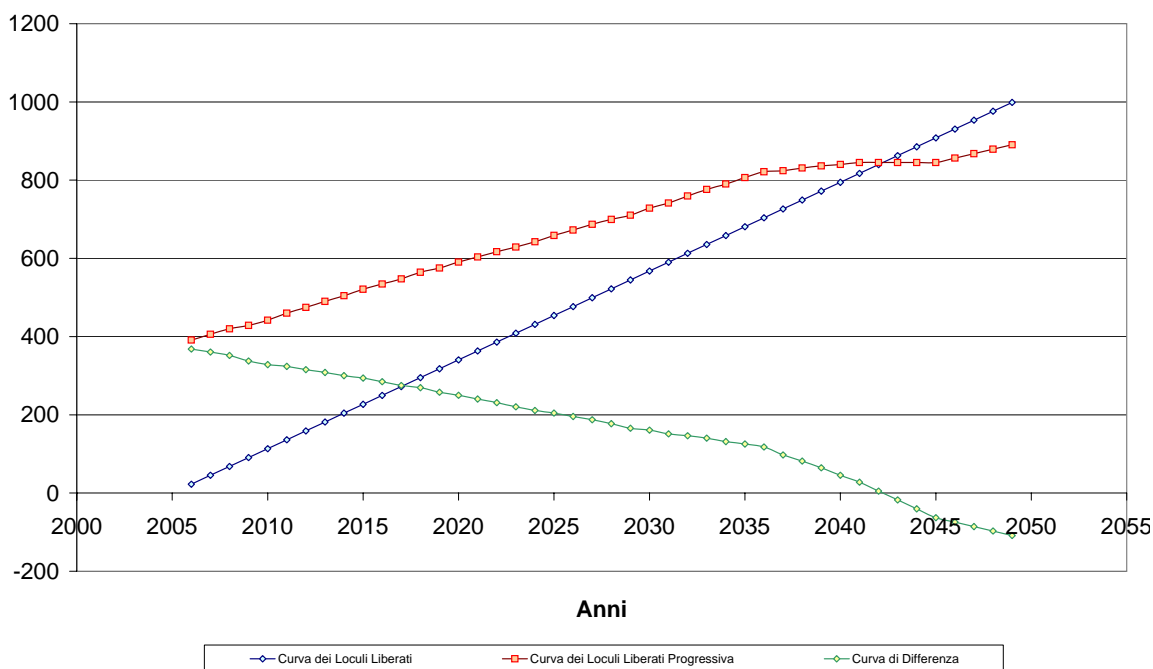
Data l'elevata probabilità che venga rinnovata una quota parte delle stesse, occorrerà analizzare, in questo caso, la possibilità che una alta percentuale richieda un rinnovo.

I dati reperiti sono però relativi al solo intervento di riordino avvenuto nel corso del primo semestre del 2006 con 20 rinnovi su 56 loculi in esame con una percentuale quindi vicina al 36%; tale dato non ha tuttavia un valore statisticamente valido vista la puntualità del caso e l'alta incidenza che effetti casuali possono provocare su quantità così piccole.

Vale la pena di fare quindi una seconda analisi di sensibilità vedendo, come valore estremo, se metà degli occupanti raddoppiassero il periodo di concessione. Ogni soluzione intermedia è facile da corrispondere. Si nota come la linea verde dei loculi effettivamente liberi può andare effettivamente sotto allo 0, per cui a partire dall'anno 2042, se metà delle concessioni raddoppiassero la durata, sarebbero necessari altri 150 loculi.



### Curve di REGRESSIONE



Nel calcolo delle tumulazioni si sono così considerati i due casi estremi, in realtà entrambi improbabili sulla base dei dati attuali; i dati delle “prenotazioni” non sono poi significativi a tale scopo poiché i richiedenti sono includibili tra i futuri decessi e sono quindi ricompresi nelle statistiche dei decessi medi decennali. La prenotazione infatti diminuisce la quantità di loculi disponibili, ma visto che chi può usufruire di tale possibilità rientra comunque tra coloro che hanno diritto di sepoltura nel cimitero (art. 55 del Reg. Polizia Mortuaria) non influisce sul numero di decessi futuri; inoltre se non si presenta uno squilibrio tra i decessi di coloro che hanno diritto alla prenotazione e coloro che non ce l’hanno (ad esempio una forte mortalità giovanile), questo non comporta problemi alla disponibilità di posti liberi. La realtà dei rinnovi comunque rientra tra i casi estremi esposti e quindi risulta più consono non fare ipotesi più precise che possano indurre a deduzioni aleatorie che potrebbero poi portare a conclusioni errate, ma limitarsi a definire i due estremi in cui si può rientrare.

Non si ritiene pertanto in questo momento che sia necessario costruire nuovi loculari poiché la percentuale di rinnovi potrà agevolmente essere stimata nel corso dei prossimi 15 - 20 anni, e una verifica dovrà essere fatta tra 20- 25 anni circa, con ancora tempo sufficiente per poter retroagire. Nel presente Piano Regolatore Cimiteriale si prevede, in ogni caso, che alcune aree destinate ad aree private siano mantenute vincolate, per il periodo di stima e fino alla verifica di cui sopra, a non poter essere date in concessione, rimanendo così definita l’area per eventuali nuovi loculari.

Il medesimo discorso non cambia se si considera di trasformare il blocco T5 dalla sua destinazione iniziale di loculi per bambini ad ossario diminuendo la capacità dei loculari di 54 unità e nel contempo definendo 54 cellette cinerarie che per dimensioni sono già a norma con i disposti vigenti. La capacità totale dei loculi infatti scenderebbe a 1410 con 346 posti liberi senza rinnovi o punto di pareggio nel 2039 in caso di rinnovo del 50% di posti.

Nel quadro di riordino \*\* indicato attraverso il ripristino del ciclo decennale delle inumazioni e trentacinquennale (salvo rinnovo) delle tumulazioni, risulta assolutamente necessario poter disporre di un adeguato numero cellette ossario/ cinerario; ad oggi ve ne sono libere 526. Ad oggi non risultano cellette ossario/cinerario scadute, il che è dovuto al fatto che il cimitero è stato costruito tra il 1901 e il 1904 e la durata delle concessioni per i blocchi OC1 e OC2 (gli unici esistenti fino al 1984) è di 99 anni.

\*\* La concessione delle cellette ossario non può essere controllata con esattezza mediante il censimento delle tombe in situ, poiché la data scolpita è quella di morte, e non quella di inizio della concessione. In questo particolare sito cimiteriale inoltre, vista la notevole durata (99 anni delle cellette iniziali e la durata di 35 o 30 anni nelle restanti costruite comunque solo dopo il 1986), non si possono prendere in considerazione le più antiche cellette ossario/cinerario esistenti nei blocchi OC1 e OC2; si è pertanto calcolato nel dimensionamento del fabbisogno di riordino i restanti blocchi e si è tenuto conto del nucleo più antico solo nel calcolo dei posti in eccesso a ciclo attivato considerando che fra 35 anni il numero di cellette scadute sarà tale che, con nuove concessioni uguali alle altre cellette le si possa considerare attive e pienamente inseribili nel ciclo del cimitero.

Il numero teorico di cui disporre sarebbe dato da:

Esumazione da campo inumazione:  $208 + 3,5 \times 50 = 383$ ;

Estumulazione da loculi:  $156 + 3,5 \times 227 = 950,5 \sim 951$ ;

Urne provenienti da cremazione:  $3,5 \times 23 = 80,5 \sim 81$ ;

Ipotizzando che del totale precedente (escluse le cremazioni), il 40% vada ad ossario/cinerario comune, il totale ammonta dunque a  $(383 + 951) \times 0,60 + 81 = 881,4 \sim 882$  cellette teoriche. Il totale delle cellette ossario/ cinerario attualmente presenti è 1076 (libere e non) di cui 220 a scadenza 35-ennale e 520 a scadenza 30-ennale (con rispettivamente 42 e 473 posti liberi).

Occorre dunque prevedere la costruzione di  $882 - 740 = 142$  nuove cellette per poter affrontare nei prossimi 35 anni il riordino ed il conseguente totale della domanda massima prevedibile.

Vista la trasformazione del blocco T5 in cellette cinerarie (con un incremento della capienza di 54 unità) occorrerebbe la costruzione quindi di sole 88 nuove cellette per effettuare il riordino, possibilmente tutte con dimensioni tali da poter essere considerate nicchie cinerarie, al fine di coprire un eventuale aumento della domanda, che appare plausibile, di cremazioni. Il presente piano prevede la realizzazione di 160 nuove nicchie cinerarie lungo il viale del "campo nuovo" da realizzarsi in concomitanza al riordino dei campi di inumazione.

A regime, entro il termine di 35 anni, rimarranno teoricamente quindi libere  $1290 - (3,5 \times 50 + 3,5 \times 227) \times 0,60 + 2 \times 3,5 \times 23 = 547$  cellette totali, ridondanza proveniente dalla necessità di fronteggiare un eventuale riordino teorico considerato come immediato, ma che si riduce a soli 53 posti si analizza le sole cellette cinerario con una previsione di incremento della richiesta nel prossimo 35-ennio del doppio rispetto all'attuale.

L'ossario comune esistente, sito nella prima cappella, è stato costruito nel 1901 e ha profondità inferiore ai 3m, inoltre l'assenza di dati certi sulle caratteristiche di tenuta stagna del manufatto (forse sprovvisto di fondo) lo rende inadeguato. Non essendo attualmente disponibile un cinerario comune, nell'ipotesi di riordino indicata, è stata prevista un'area coperta (posta in corrispondenza dell'ingresso) di circa 38,0 m<sup>2</sup> con profondità 4,0 m, da destinare alla realizzazione di un nuovo ossario comune; analogamente per il cinerario comune si è disposta un'area di analoghe dimensioni.

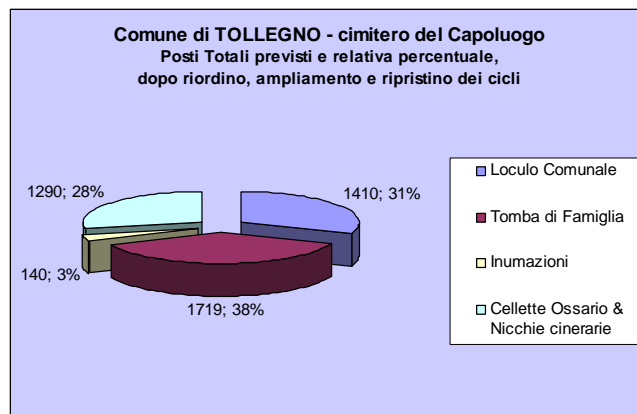
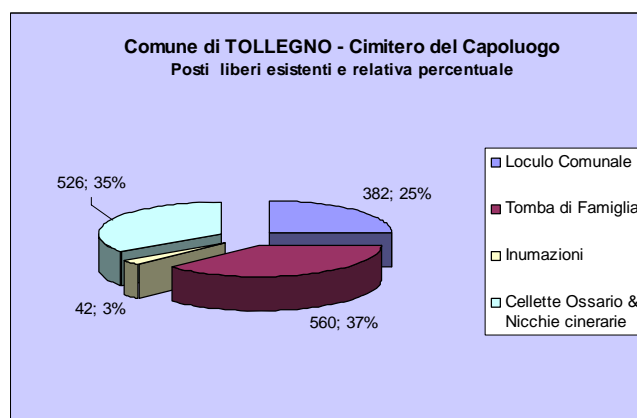
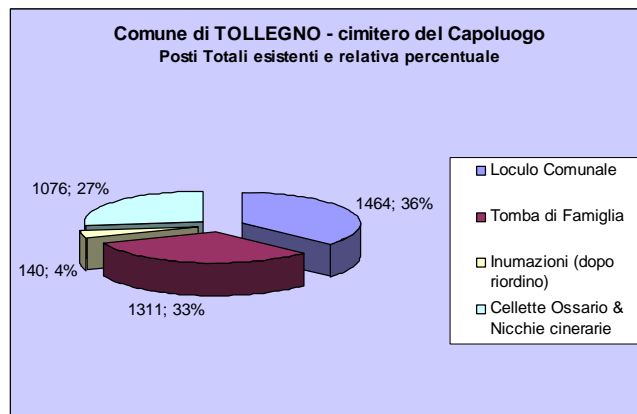
Per il cimitero del capoluogo nella superficie attualmente occupata resta riassunto, per comodità di consultazione:

Posti in campi per inumazione dopo riordino:	140	-	strettamente necessari: 135*
Loculi comunali per tumulazione dopo riordino	1410	-	strettamente necessari: 818**
Posti in Tombe di famiglia dopo ampliamento:	1695	-	strettamente necessari: da richieste
Cellette cinerarie/ ossario comunale dopo riordino	1290	-	strettamente necessari: 1131***

\* valore di calcolo art. 58 D.P.R. 285/90; valore minimo di calcolo per il riordino è pari a 107<135.

\*\* valore ricavabile dalla media decennale moltiplicata per 3,6 (considerando un anno di tempo per rotazione),

\*\*\* valore ricavabile dalla intera media decennale moltiplicata di inumazioni e tumulazioni moltiplicata per 3,5; cremazioni in valori doppio alla media decennale moltiplicata sempre per 3,5.



[3] SINTESI DELLE PREVISIONI DEL PIANO REGOLATORE CIMITERIALE\*

Tipo di sepoltura	Posti Liberi Esistenti	Posti effettivi in Progetto	Posti Liberi Totali effettivi dopo Riordino + Progetto
INUMAZIONI (n° fosse)	42	140	16
TUMULAZIONE in tomba di famiglia (n° posti)	560	408	877
TUMULAZIONE in loculi comunali (n° loculi)	382	0	400
CELLETTE OSSARIO/NICCHIE CINER. (n° cellette)	526	120	122

Superfici	Esistenti [m <sup>2</sup> ]	Previsti a Progetto [m <sup>2</sup> ]	Totali m <sup>2</sup>
CAMPI PER INUMAZIONI	1299,5	- 495,9	803,6
TOMBE DI FAMIGLIA	1166,1	511,5	1677,6
LOCULI COMUNALI E CELLETTE OSSARIO/CINERARIO	1008,8	43,2	1052,0
OSSARIO COMUNE E CINERARIO COMUNE	17,3	+ 76,8 - 17,3 = 59,5	76,8
ACCESSORI E AREE VERDI	238,1	82,4	320,5
VIABILITÀ INTERNA	3478,5	- 168,0	3310,5
TOTALE	7208,3	32,7	7241,0

Tipo di sepoltura	Posti Totali Esistenti dopo riordino	Posti Teorici richiesti dal Piano Reg. Cimiteriale dopo il riordino	Posti Totali Teorici presenti dopo il riordino con l'ampliamento in progetto
INUMAZIONI (n° fosse)	140	135	140
TUMULAZIONE in tomba di famiglia (n° posti - aree)	1311 - 92	842 - 70	1719 - 127
TUMULAZIONE in loculi comunali (n° loculi)	1410	818	1410
CELLETTE OSSARIO/NICCHIE CINER. (n° cellette)	1130	1130	1290

\* Nota: la tabella tiene conto che le aree promiscue loculi comunali – tombe private siano tutte utilizzate esclusivamente come tombe private

#### [4] PARCHEGGI

Attualmente vicino all'ingresso principale vi è l'unico parcheggio, senza segnaletica orizzontale, con n° 25-30 posti auto circa. Non vi sono altri parcheggi entro i 200m di distanza dal sito; il parcheggio più prossimo è quello posto dietro la chiesa parrocchiale che viene usato soprattutto in occasione di cortei funebri o normalmente come posteggio da residenti e pendolari.

Vista la dimensione del sito, il numero minimo di posti auto necessari può essere individuato in media come 1/100 del numero di posti totali all'interno del cimitero. Si ricava dunque un valore totale teorico pari a  $4197/100 \approx 42$  posti auto. Esiste un incarico affidato dall'Amministrazione per la sistemazione dell'area esterna del sito cimiteriale a seguito di uno studio di fattibilità che proponeva 45-48 posti auto compresi 3 posti per portatori di handicap motori.

Il numero che il presente piano prevede si deve considerare quindi come un numero minimo inderogabile per la sistemazione, sebbene forse insufficiente alle esigenze in caso di forte afflusso; nelle festività infatti sarebbe consigliabile un dimensionamento di 1/40 con quindi 102 posti, ma tale capienza risulta eccessiva nel normale uso del sito.

Non esistono inoltre aree limitrofe definite da PRG in cui ricavare posti auto; l'area posta verso il torrente ha un dislivello molto elevato rispetto al piano del cimitero ed è inserita in fascia con pericolosità elevata di idoneità all'utilizzazione urbanistica (classe IIIa), mentre quella posteriore comporterebbe anche l'allargamento della strada e la realizzazione di un marciapiede per raggiungere l'ingresso in sicurezza, nonché il costante pericolo per i veicoli in immissione nella provinciale vista la vicinanza ad una curva. Dall'altro lato della strada provinciale per Miagliano vi è un'area anche questa caratterizzata da elevata pericolosità dovuta alla presenza di versante acclive con frane attive.

Visti i vincoli dovuti ai movimenti franosi e dall'altra parte alla fascia di esondazione del torrente Cervo, non risulta possibile trovare nuove aree da destinare a parcheggio. Si veda quindi l'elaborato P\_06 che riprende il tema sulla base delle formulazioni di riordino, delle sistemazioni esterne proponendo la riconferma dell'area a parcheggio attuale e l'indicazione dei posteggi esistenti più prossimi. Si raccomanda inoltre che il riordino in progetto preveda una pavimentazione tale da essere adatta anche a persone con problemi motori.

#### [5] SPAZI E VIALI PER IL TRAFFICO INTERNO

Dalle planimetrie allegate relative allo stato di fatto, si nota che le dimensioni sia dei vialetti che delle gallerie prospicienti i colombari sono sufficienti. Le zone sarebbero percorribili in modo agevole dal punto di vista planimetrico; attualmente però gli spazi di camminamento davanti a vari colombari sono raggiungibili superando seppur piccoli dislivelli, sufficienti tuttavia a creare comunque ostacolo a portatori di handicap. La corona semicircolare è difficilmente raggiungibile dai portatori di handicap attraverso una rampa che ha una pendenza troppo elevata; in aggiunta tutti i vialetti hanno pavimentazione in ghiaia, percorribile con molta difficoltà dai portatori di handicap. Tutte le aree cimiteriali, ad esclusione della corona semicircolare, in quanto si dovrebbe passare sopra il vecchio ossario sono ad oggi accessibili a carri funebri, ed a mezzi di lavoro.

Il riassetto dei campi di inumazione non porterà alla ridisegnazione dei vialetti che manterranno stessa conformazione e caratteristiche. Si prevede che nell'ambito del riassetto sia realizzata una pavimentazione con materiali idonei alla percorrenza anche per portatori di handicap motori, per consentire così la piena e comoda fruibilità del sito; in questo ambito anche i piccoli dislivelli presenti potranno essere eliminati o risolti con messa in opera di idonee rampe così come sarà ridisegnata la rampa di accesso all'area suddetta.

#### [6] COSTRUZIONI ACCESSORIE

Manca un locale custode (ora posto nella camera mortuaria) previsto nei lavori in progetto ampliamento.

La pavimentazione interna ed esterna risulta essere in ghiaia e si rimanda a tal proposito alle considerazioni del precedente paragrafo 5.

Tutti i servizi ed impianti devono essere verificati, eventualmente adeguati e seguiti da regolari certificazioni di conformità.

La muratura di recinzione perimetrale del sito cimiteriale esistente è in alcuni tratti di altezza inferiore ai 2,50m sul livello del terreno esterno. Si deve pertanto prevederne, nei tratti esposti, un innalzamento; si deve inoltre provvedere a chiudere con la posa di pannelli a fessure piccole o con rete metallica a maglie fini, le maglie troppo larghe nei tratti con pannelli prefabbricati sfalsati e nelle luci dei cancelli di ingresso al cimitero.

In base al comma 3 dell'art.64 del D.P.R. 285/90, non si prevede la creazione di un locale con la funzione di deposito di osservazione; per lo stesso articolo tale funzione verrà pertanto assolta dalla camera mortuaria di cui si dovrà verificare con gli organi competenti l'eventuale necessità di adeguamento allo scopo.

In fase di riassetto si prevede lo smantellamento del deposito attuale in quanto non idoneo nei materiali e nella posizione esterna al perimetro del cimitero; contemporaneamente si prevede la costruzione di un nuovo deposito e nel contempo la costruzione di un nuovo blocco di servizi igienici accessibile anche a portatori di handicap motori.

E' necessario l'ampliamento della rete idrica del cimitero per la sostituzione nella zona immediatamente dopo l'ingresso principale degli attuali punti di presa di acqua in bidoni di materiale plastico e nel contempo rendere l'acqua potabile o collegando il sito cimiteriale alla rete Cordar che serve i residenti o installando un potabilizzatore; in tal caso la camera di potabilizzazione e la relativa vasca di riserva dovrà essere collocata vicino ai nuovi servizi igienici al posto della prevista area verde in quanto punto strategico per la distribuzione interna al cimitero.

## [7] IMPIANTI ED ATTREZZATURE

Approvvigionamento idrico esistente (vd. piante in questa trattazione)

Smaltimento dei reflui esistente (vd. piante in questa trattazione)

Impianto Elettrico esistente ma senza certificati di conformità. Dovrà pertanto essere verificata la conformità dell'impianto ai disposti di legge e rilasciata relativa certificazione.

Cancelli da adeguare come al paragrafo 6 precedente.

Montaferetri (ponte sviluppabile): certificato inserito nell'elaborato A4.

Lo smaltimento dei rifiuti è presente nei soli spazi esterni al cimitero. Avviene per opera dalla ditta incaricata di eseguire tale servizio su tutto il territorio comunale.

### Punto 05

## FASCE DI RISPETTO

### [1] NECESSITÀ DI RIDEFINIRE LE FASCE DI RISPETTO CIMITERIALI

Le aree interessate dalla fascia di rispetto del cimitero, risultavano probabilmente libere, almeno fino alla fascia relativa a 80m, al momento della costruzione nel 1901, ed utilizzate in prevalenza per prati e prati pascoli. Tutte le parti della fascia di rispetto successivamente istituita, a partire dalle aree più esterne, sono state oggetto di successiva compromissione edificatoria in quanto tali aree hanno costituito nel tempo alcune delle direttrici di espansione, soprattutto da parte di attività industriali. Nel territorio comunale di Tollegno non risultano comunque compromissioni significative, mentre altrettanto non si può dire per quello di Andorno Micca posto nell'altra sponda del Torrente Cervo che funge da confine comunale. Le compromissioni più antiche sono probabilmente contemporanee se non precedenti alla costruzione del cimitero e riguardano sia nuclei industriali che residenziali.

Per quanto riguarda le fasce di rispetto relative al sito cimiteriale comunale di cui le planimetrie allegare evidenziano l'effettiva cinta muraria di contorno, e le tre fasce poste rispettivamente a 50m, a 150m ed a 200m, indicando con campitura gli edifici completamente o parzialmente contenuti all'interno delle tre zone, otteniamo i seguenti risultati:

Come è possibile notare sugli elaborati grafici allegati, per il sito cimiteriale del Capoluogo, all'interno della fascia dei 200m nel territorio di Tollegno è ricompresa una piccola quantità di edifici, di civile abitazione, la cui suddivisione è la seguente:

tra i 150 ed i 200m sono ricompresi 8 edifici o porzioni degli stessi nel comune di Tollegno, 20 edifici o porzioni di edifici nel comune di Andorno Micca;

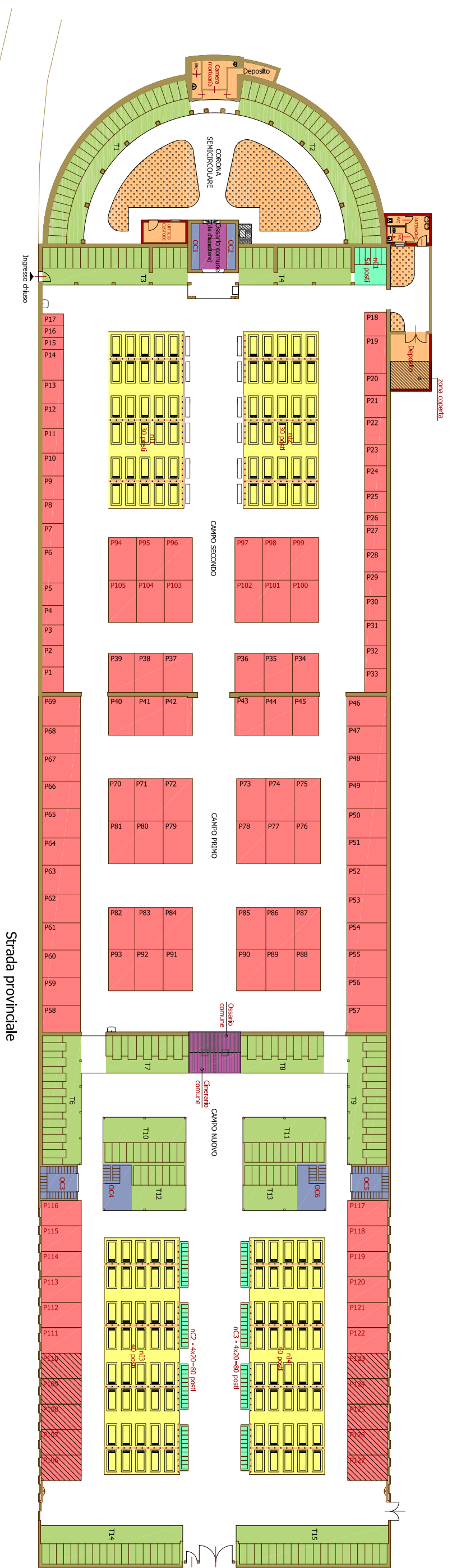
tra i 50 ed i 150m nessun ulteriore edificio nel comune di Tollegno, 25 edifici o porzioni degli stessi nel comune di Andorno Micca;

al di sotto dei 50m nessun ulteriore edificio; esiste tuttavia un deposito di materiali ingombranti di gestione COSRAB attiguo all'area a parcheggio di fronte all'ingresso del cimitero in direzione del ponte verso Andorno Micca.

L'ampliamento e gli interventi previsti determinano un aumento della fascia di rispetto non significativa essendo soprattutto interno all'attuale perimetro senza alterazione nel numero di edifici attualmente contenuti nella fascia di rispetto esistente.

LEGENDA

- Inumazioni
- Loculi comunali
- Aree promiscue sepolture private/loculi comunali  
(destinazione da definire in base a verifica nel 2030)
- Sepolture private
- Ossari
- Cinerari
- Ossario - Cinerario comune
- Aree a servizi
- Aree verdi



*Rete idrica del sito Cimiteriale del Capoluogo*





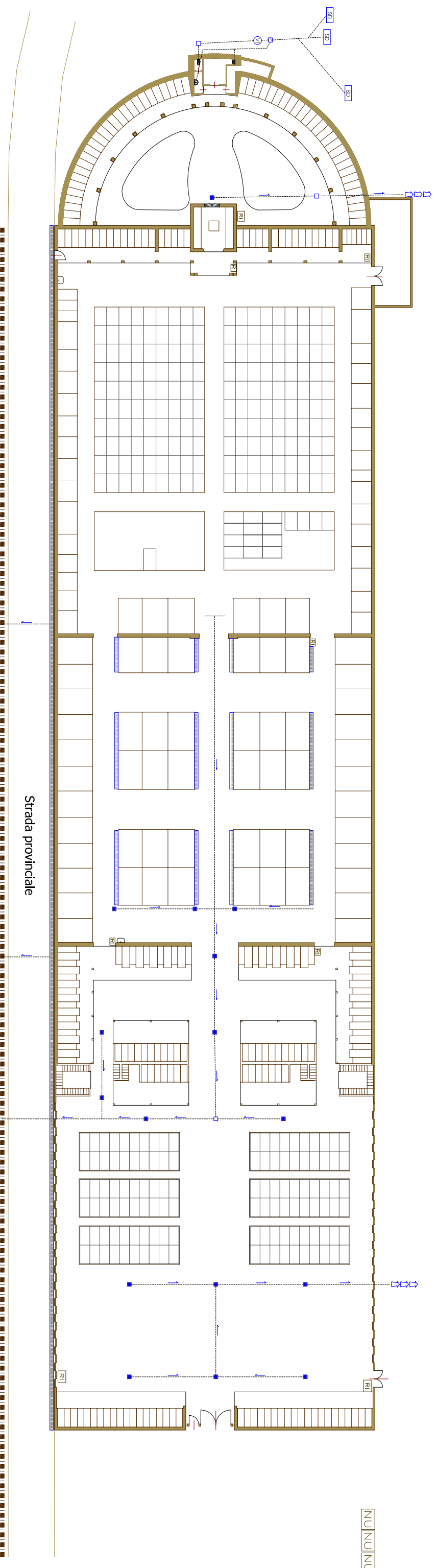
*Previsioni del Piano Regolatore Cimiteriale*  
*Rete idrica del sito Cimiteriale*



*Rete fognaria del sito Cimiteriale del Capoluogo*

Legenda

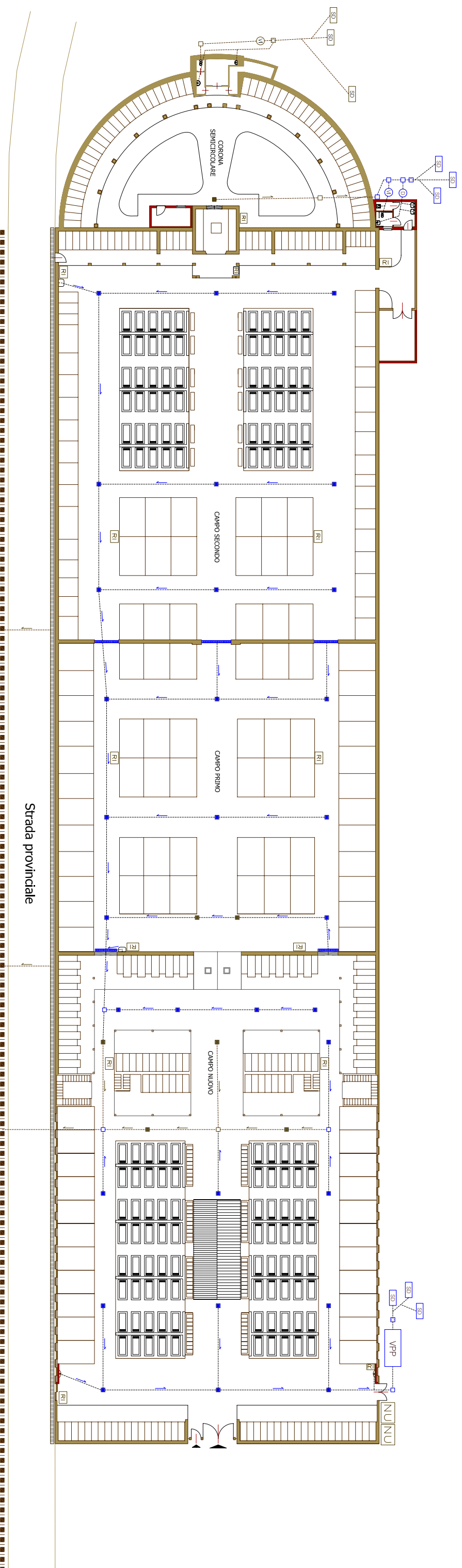
- ■ ■ ■ ■ Collettore stradale esistente
- ..... Rete fognaria interna esistente
- ..... Pozzetto con caditoia in ghisa esistente
- Pozzetto d'ispezione esistente
- ▬ Canaletta a cielo aperto esistente
- ⇄ Scarico a cielo aperto esistente
- ⊙ Vasca Imhoff esistente
- ▭ Sistema disperdente esistente
- Pozzetto di cacciata esistente



*Previsioni del Piano Regolatore Cimiteriale*  
*Rete fognaria del sito Cimiteriale*

# Legenda

- |       |  |       |  |
|-------|--|-------|--|
| ■■■■■ | Collettore stradale esistente            | ..... | Tratto di rete in progetto                 |
| ..... | Rete fognaria interna esistente          | ■     | Pozzetto con caditoia in ghisa in progetto |
| ■     | Pozzetto con caditoia in ghisa esistente | □     | Pozzetto d'ispezione in progetto           |
| □     | Pozzetto d'ispezione esistente           | ▒     | Griglia di raccolta in progetto            |
| ▒     | Canaletta a cielo aperto esistente       | ↑     | Scarico a cielo aperto esistente           |
| ⊙     | Vasca Imhoff esistente                   | ⊙     | Degrassatore in progetto                   |
| ⊙     | Vasca Imhoff in progetto                 | ⊙     | Vasca Imhoff in progetto                   |
| ⊙     | Sistema disperdente esistente            | ⊙     | Sistema disperdente in progetto            |
| ⊙     | Pozzetto di cacciata esistente           | ⊙     | Pozzetto di cacciata in progetto           |
|       |  | ⊙     | Vasca prima pioggia                        |

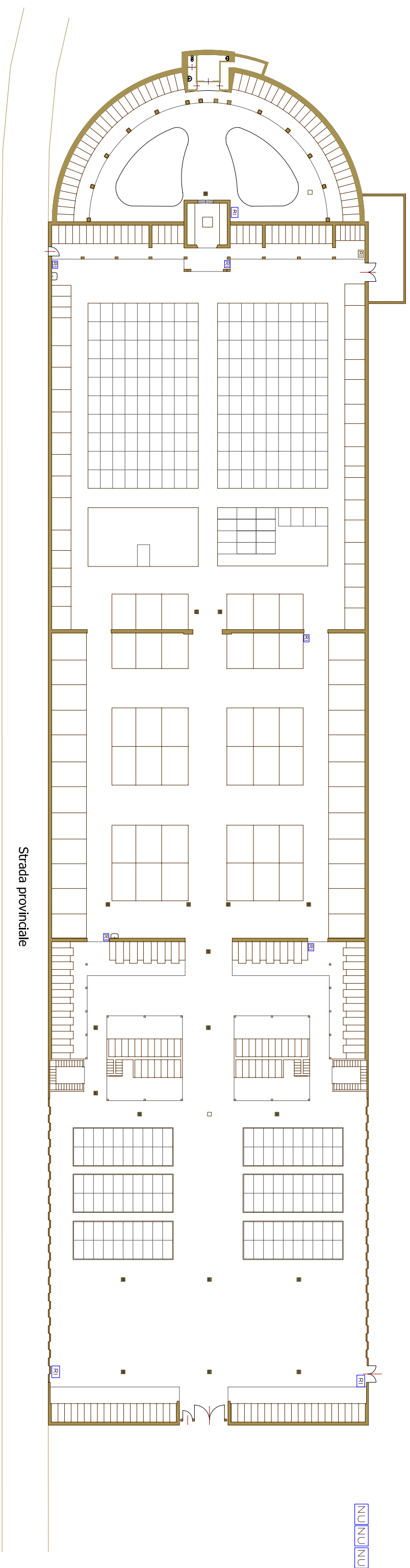


*Punti raccolta rifiuti nel sito Cimiteriale del Capoluogo*



Legenda

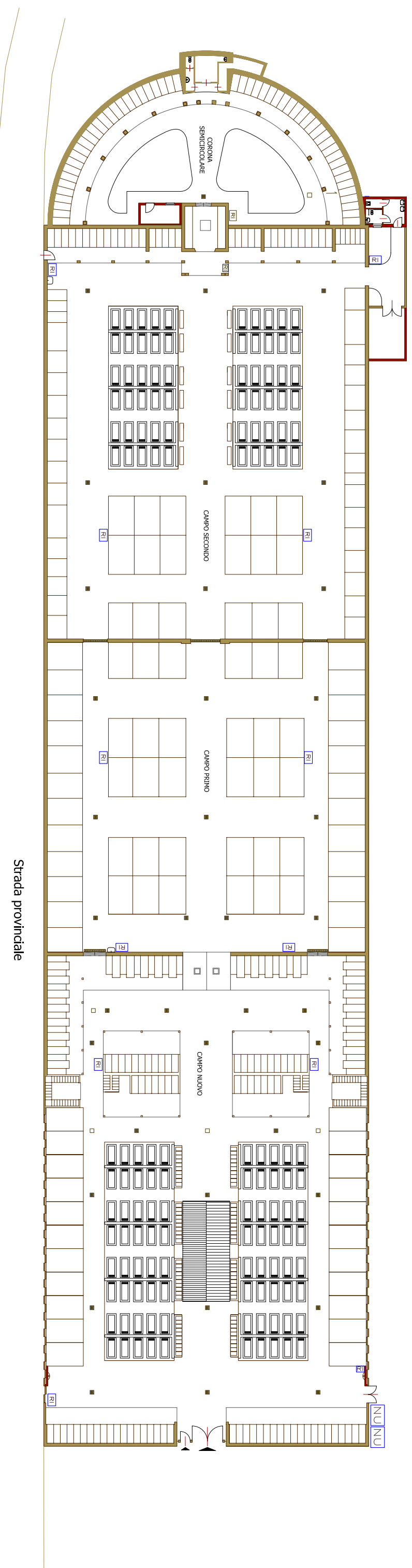
- RI Punto raccolta rifiuti esistente
- NU Punto Raccolta Nettezza Urbana esterno esistente



*Previsioni del Piano Regolatore Cimiteriale*  
*Punti raccolta rifiuti nel sito Cimiteriale*

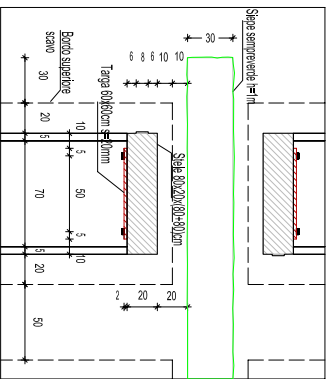
# Legenda

- RI Punto raccolta rifiuti esistente non modificato
- NU Punto Raccolta Nettezza Urbana esterno esistente mantenuto
- RI Punto raccolta rifiuti proposti in progetto
- NU Punto Raccolta Nettezza Urbana esterno in progetto  
(posizione indicativa suscettibile di verifica in fase di progettazione della sistemazione dell'area esterna)

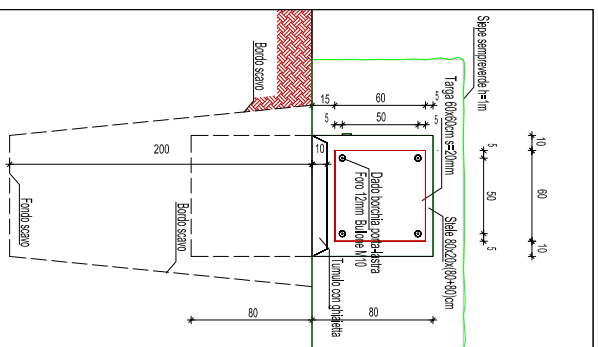


*Schema tipo per i nuovi campi di inumazione comune*  
*Pianta in Scala 1:100*  
*Vista Assonometrica*

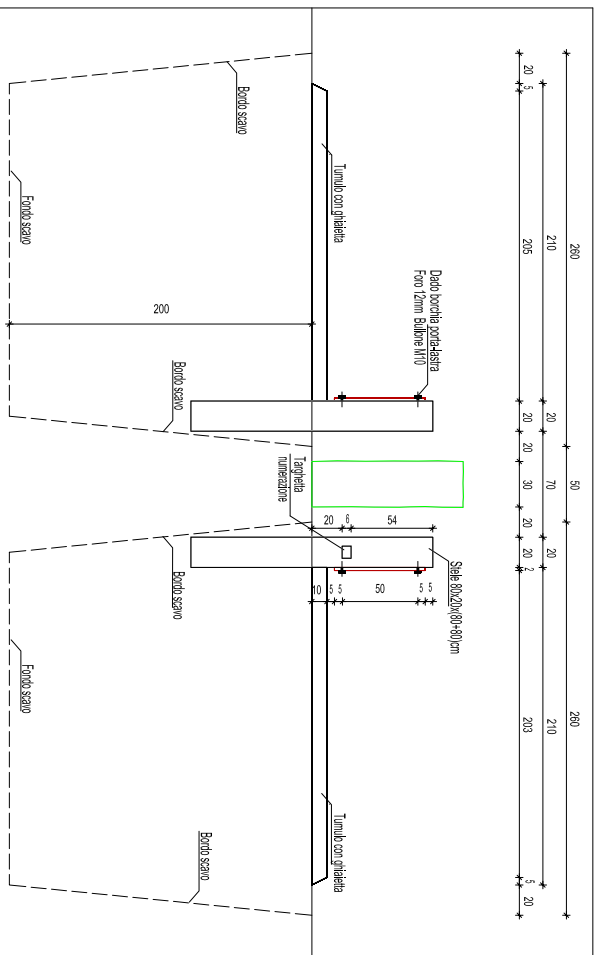

# PARTICOLARI TOMBE INUMAZIONI



Pianta - scala 1:50



Prospetto frontale - scala 1:50



Prospetto laterale - scala 1:50

