



REGIONE PIEMONTE

PROVINCIA DI BIELLA

# COMUNE DI TOLLEGGNO

## PIANO REGOLATORE GENERALE COMUNALE

Legge Regionale n° 56 del 05.12.1977 e successive modifiche ed integrazioni

### PROGETTO DEFINITIVO

## PLANIMETRIA DI PIANO CON LE PREVISIONI DEGLI STRUMENTI URBANISTICI DEI COMUNI CONTERMINI

ELABORATO

**7P**

SCALA 1:25000

Arch. GIULIO CARTA

Aspetti urbanistici e coordinamento generale

Dott. BRUNELLO MAFFEO

Aspetti idro-geologici

Delibera di adozione del Consiglio Comunale n°  
Delibera di approvazione della G.R. n° 26 - 2843

in data  
in data 15 Maggio 2006

Maggio 2006


Cartografia aggiornata al 30/06/2003 ed alla Variante Parziale n°3

Elaborazione cartografica S.I.T. srl - Biella

### LEGENDA



Limiti comunali



Aree destinate a verde, per lo sport  
e ad attrezzature di interesse comunale



Aree destinate ad impianti urbani



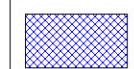
Insedimenti di carattere storico, artistico o di particolare  
pregio ambientale




Aree parzialmente o totalmente edificate con prevalente  
destinazione residenziale




Aree destinate a nuovi insediamenti residenziali



Aree con insediamenti produttivi industriali o artigianali esistenti



Aree con insediamenti produttivi dismessi oggetto di riconversione




Aree destinate a nuovi insediamenti industriali e artigianali



Aree destinate a insediamenti di tipo terziario,  
commerciale, direzionale



Aree destinate ad attrezzature private di  
interesse collettivo



Aree agricole di interesse paesistico ed ambientale



Aree agricole di rispetto all'abitato



Aree agricole e boscate

